



staatsbosbeheer

Life+ Peelvenen



Hoogveenherstel Deurnsche Peel - Mariapeel

De Deurnsche Peel en Mariapeel zijn samen ongeveer 2700 hectare groot. Het zijn twee van de laatste hoogveengebieden in Nederland. In hoogveen leven veel bijzondere planten en dieren. Om hoogveen te behouden en te herstellen zijn een stabiel waterpeil en een goede waterkwaliteit belangrijk. Om dat te bereiken zijn nu ingrepen in deze gebieden nodig.

Verbetering waterbeheer

Het is noodzaak water langer in het gebied vast te houden om hoogveen verder te ontwikkelen. Daarom worden watergangen afgedamd of ondieper gemaakt, kades aangelegd en de bodem waterdicht gemaakt. Hierdoor ontstaat er een stabiel waterpeil.

In de Deurnsche Peel zijn hiervoor reeds maatregelen genomen. In de Mariapeel worden deze van 2015 t/m 2018 uitgevoerd.

Bestrijding trosbosbes

De trosbosbesstruiken in de beide natuurgebieden worden verwijderd. Deze uitheemse plant belemmert de ontwikkeling van veenmos.

Zorgvuldige uitvoering

Forse ingrepen zijn nu nodig om de natuur te herstellen. De plannen zijn in nauw overleg opgesteld met bewoners, natuurverenigingen en belanghebbenden in het gebied. Via een begeleidingsgroep blijven de partijen betrokken bij de uitvoering van het project. De werkzaamheden zullen zeker zichtbaar zijn in het gebied. Op sommige momenten kunnen bezoekers hinder ondervinden van de werkzaamheden en is het gebied beperkt toegankelijk.

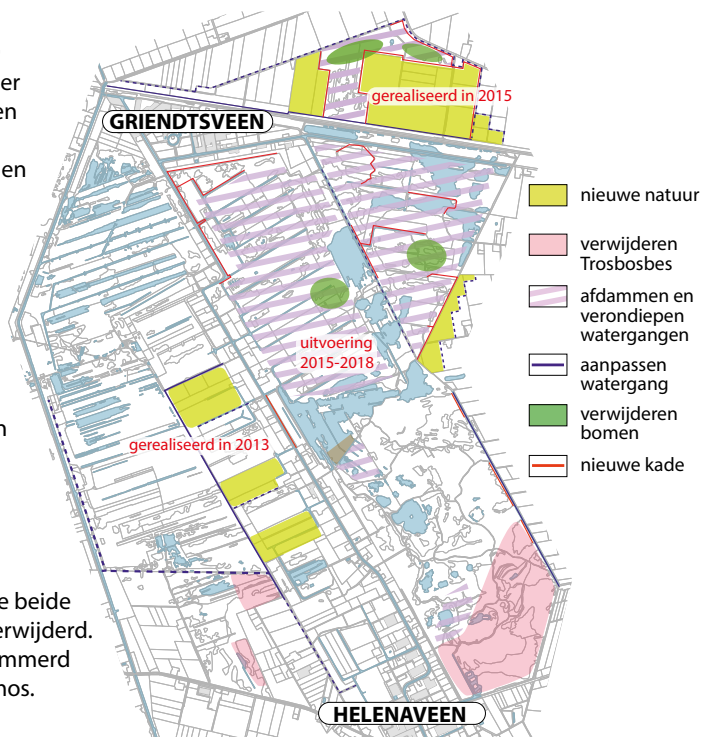
Samenwerking

Staatsbosbeheer voert de werkzaamheden in de Mariapeel uit in samenwerking met de provincie Noord-Brabant en provincie Limburg en in overleg met waterschappen, gemeentes en belanghebbenden in de streek.

Meer informatie

- bezoek onze website: www.peelvenen-in-uitvoering.nl
- volg ons op Twitter: @Peelvenen
- voor vragen mail naar: mariapeel@staatsbosbeheer.nl

Informatie over routes en activiteiten in de peelgebieden is verkrijgbaar bij:
Buitencentrum de Pelen, Moostdijk 15 in Ospel.
www.staatsbosbeheer.nl/natuurgebieden/de-pelen/buitencentrum



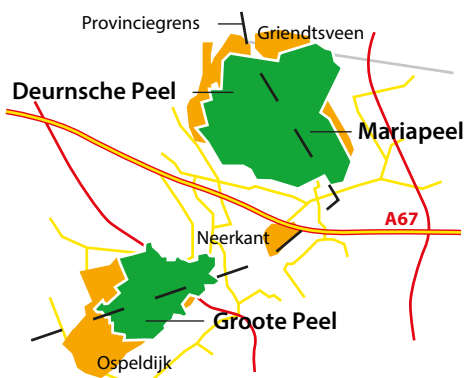
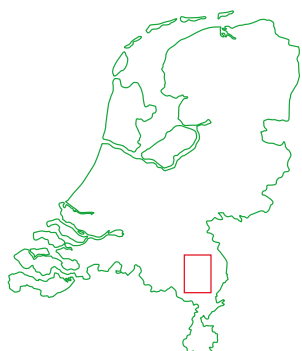
Provincie Noord-Brabant

provincie limburg





Peelvenen: hoogveenontwikkeling in de Peel



De Deurnsche Peel, Mariapeel en de Grootte Peel vormen samen de Peelvenen; een uniek gebied op de grens van Brabant en Limburg. Het hele jaar rond genieten bewoners en bezoekers hier van de prachtige natuur en het bijzondere landschap. In de komende jaren wordt er hard gewerkt om het hoogveen in de Peelvenen te herstellen.

Uniek landschap

Ooit lag er op de grens van Limburg en Brabant een uitgestrekt hoogveen-gebied. Hoogveen komt nog maar op een paar plekken in Nederland voor en bestaat uit een bovenlaag van levende planten, vooral veenmos, en daaronder een laag afgestorven plantenresten van soms wel 6 meter dik. Vanaf medio 19e eeuw werd het hoogveen afgegraven om er turf van te maken: een prima brandstof. Dit is nog goed in het Peellandschap terug te zien.

Na afgraving en ontginning in vorige eeuwen, willen we het hoogveen nu herstellen en het veenmos terug laten keren. Sporen van de turfgeschiedenis blijven zichtbaar. Het landschap, dat veel wandelaars en fietsers nu al hoog waarderen, wordt hierdoor nog aantrekkelijker en biedt een thuis aan zeldzame planten en dieren, zoals de gladde slang, de veenmier en de blauwborst.

Dit project is tot stand gekomen met een financiële bijdrage van LIFE+, het Europese financieringsinstrument voor de instandhouding van Natura 2000 gebieden.

Life+ projecten

In de Mariapeel en de Deurnsche Peel is sinds 2013 gestart met de uitvoering van maatregelen om het hoogveen te herstellen en uit te breiden. In de Grootte Peel start de uitvoering in 2016. De maatregelen moeten onder andere zorgen voor een goed en stabiel waterpeil. Op de achterzijde vindt u meer informatie over de activiteiten in een van de beide Peelvenen-gebieden.

