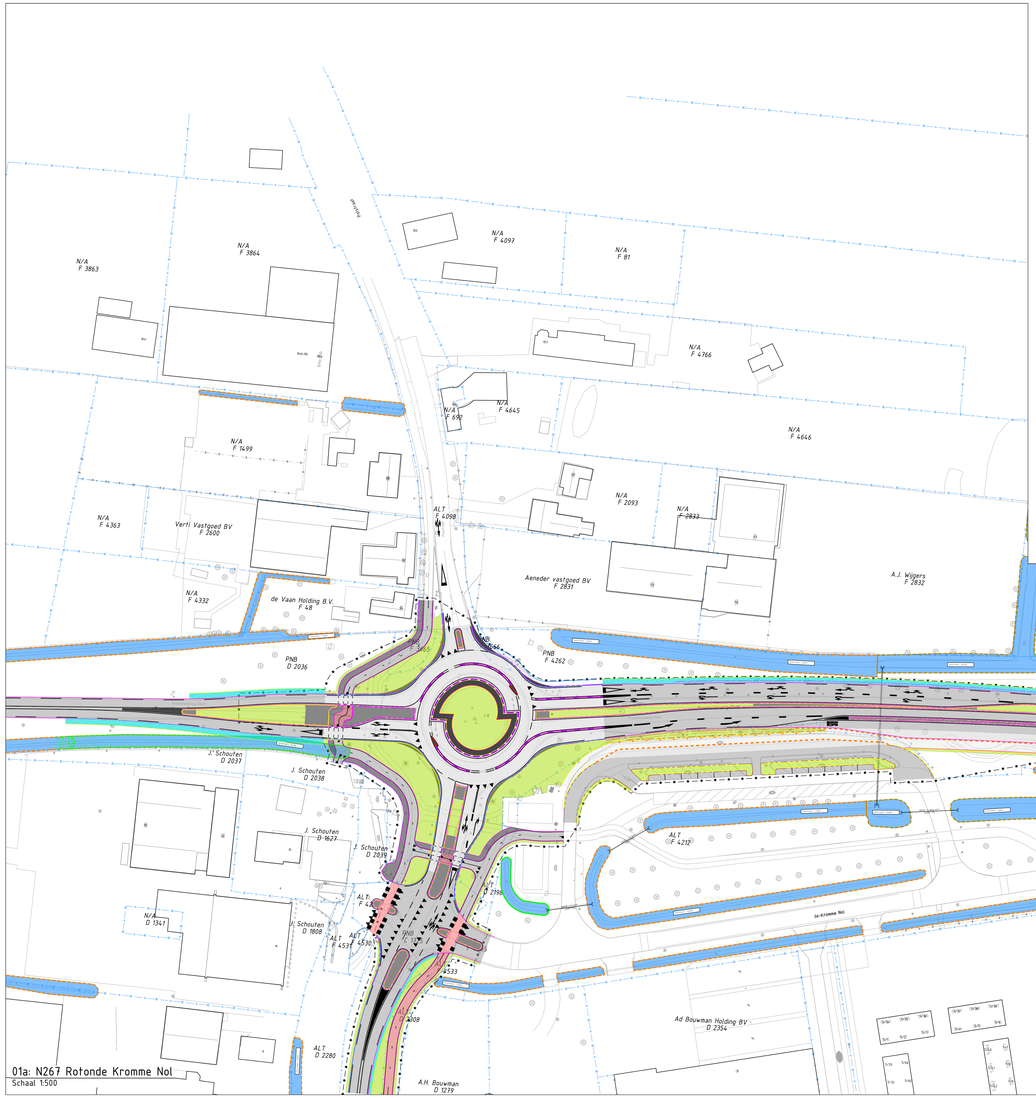

01a: N267 Rotonde Kromme Nol
Schaal 1:500

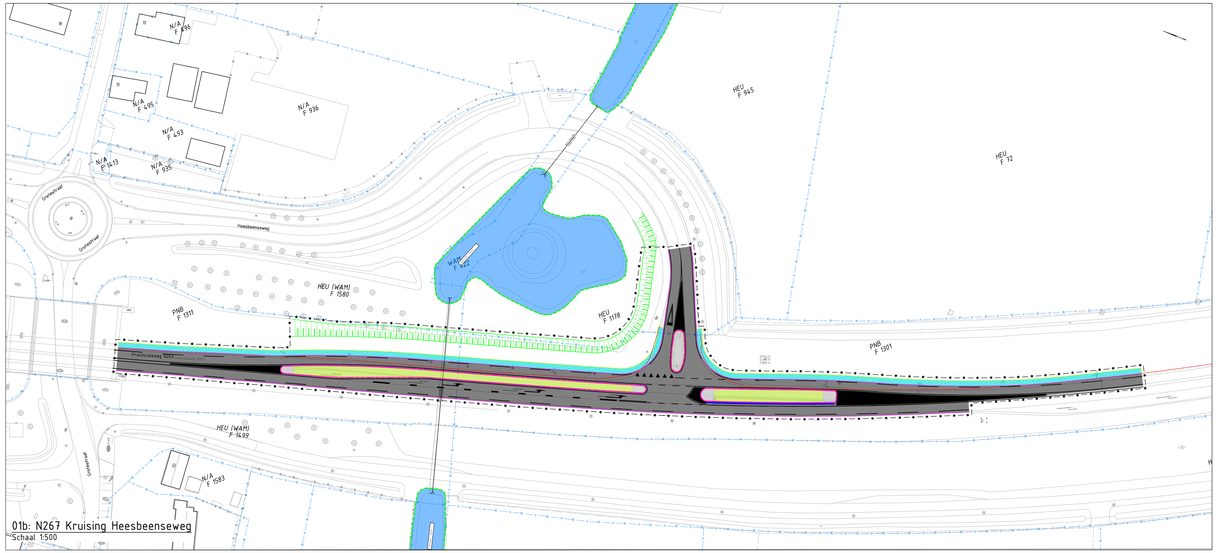

01b: N267 Kruising Heesbeenseweg
Schaal 1:500

Legenda

- Kadastrale grens
- Werkgrens
- Greppel A Watergang Waterschap Aa en Maas
- Greppel A Watergang Waterschap Rivierenland
- Greppel B Watergang Waterschap Rivierenland
- Greppel Tertiair
- Duiker

Situatie Kromme Nol
Schaal 1:10000

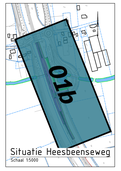

Situatie Heesbeenseweg
Schaal 1:5000

Schaal 1:500

Provincie Noord-Brabant

Programma: Infrastructurele projecten

Brabantlaan 1 5216 TV 's-Hertogenbosch
Telefoon (073) 6812812

N267 Giessen (N322) - Waalwijk (A59)

PP.004 - Overzichtstekening N267 KN HW

SCHAAL 1:500

Form. A0+ (841x1890) reg.nr.

C:\Users\PK\Den Ouden Materieel B.V.\Bouwteam Kromme Nol - Documenten\04 Ontwerp\04.9_Prostyleen\PP.004 - Overzichtstekening N267 KN HW\PP.004 - Overzichtstekening N267 KN HW.dwg