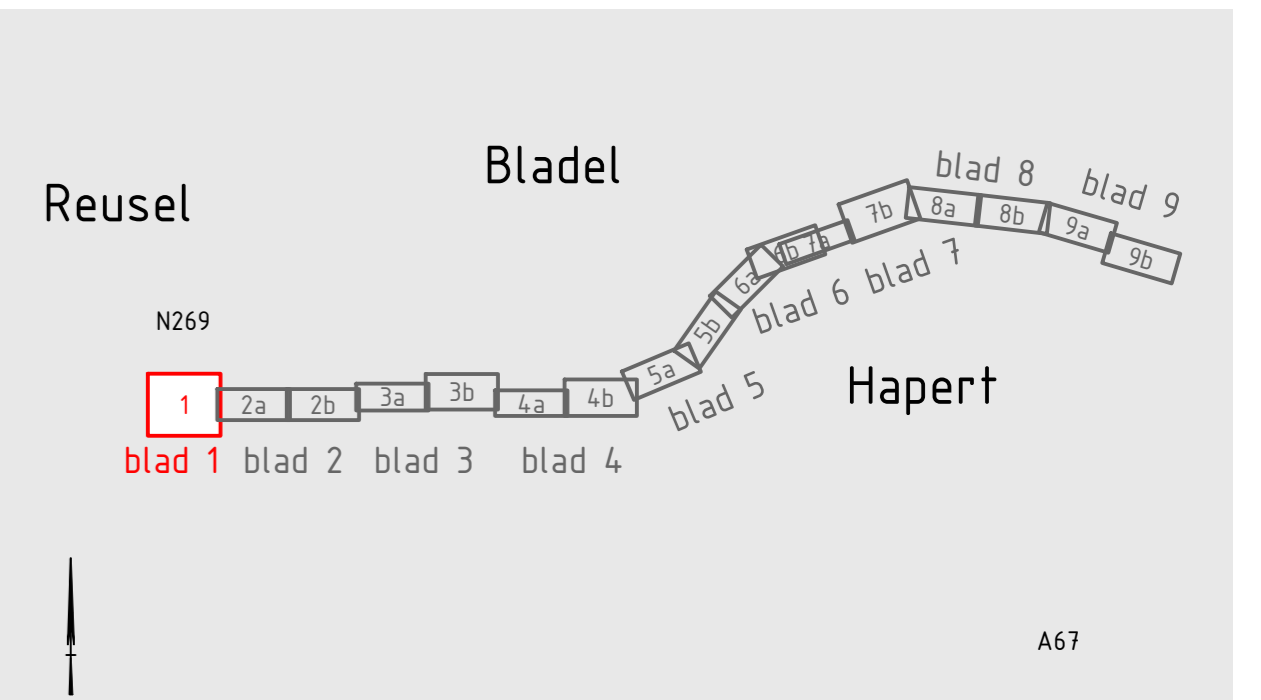


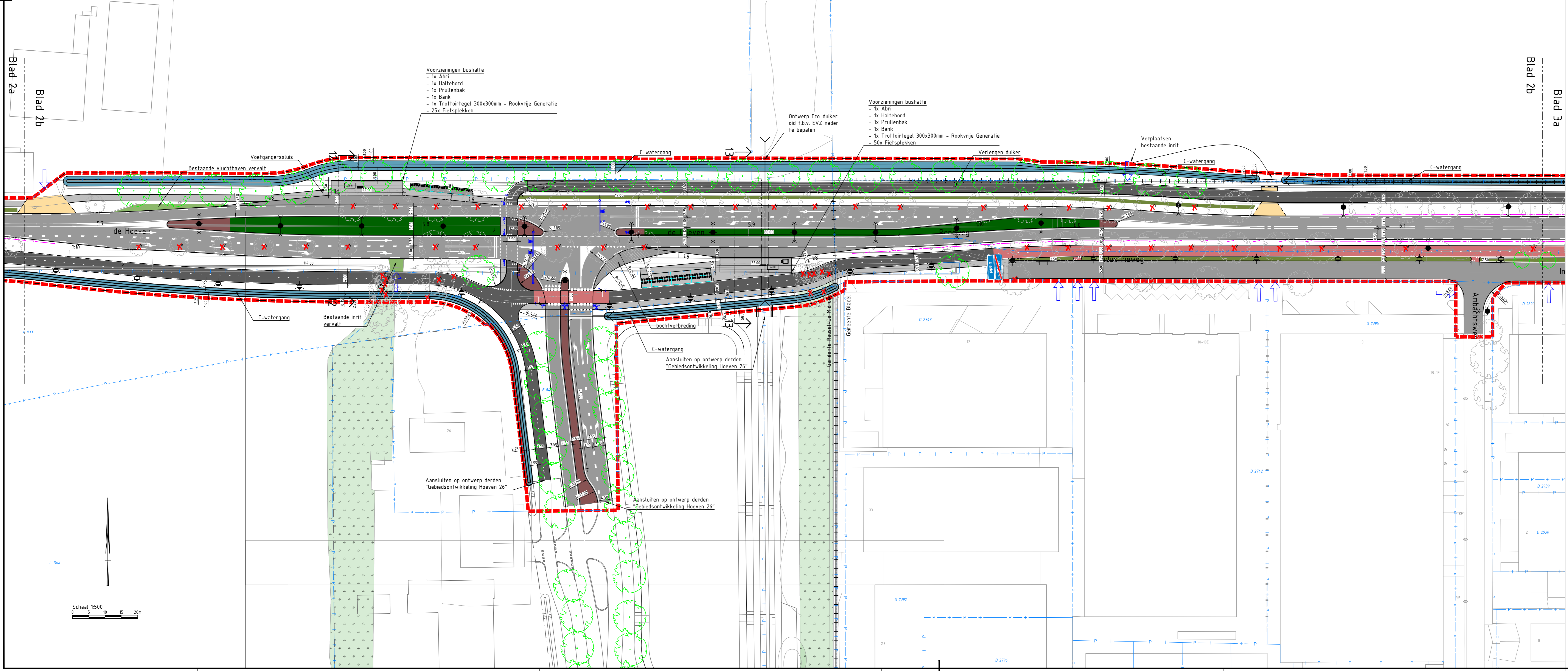
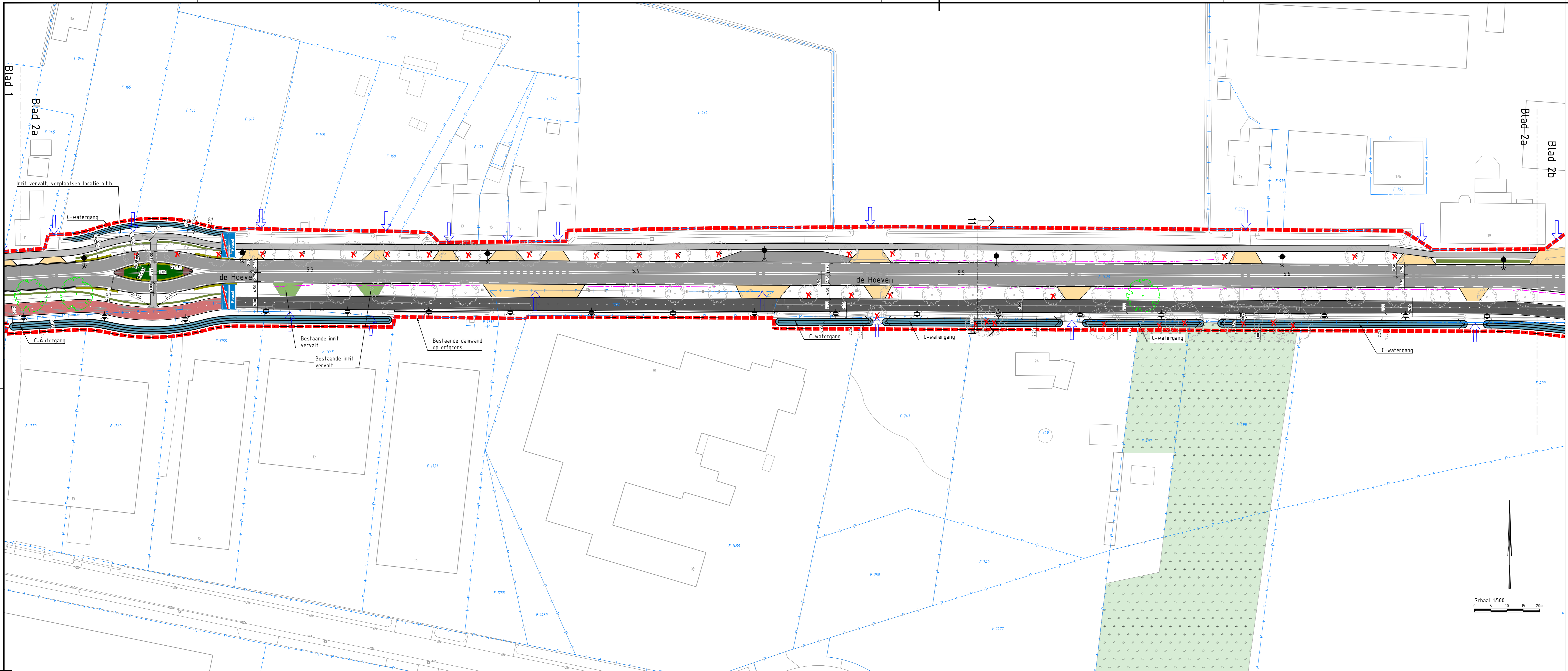
- ### Legenda
- Projectgrens
 - Kadastrale grens
 - Bestaande gemeentegrens
 - Wegas
 - Hekwerk
 - B.2
 - Bestaande inrit
 - Bestaande inrit onderhoud
 - Bosgebied
 - Rijbaan
 - Fietspad buiten de bebouwde kom
 - Fietspad binnen de bebouwde kom en bij oversteken fiets in voorrang
 - Bochtverbreding kruising
 - Bemverharding landbouwverkeer
 - Voetpad verhard
 - Inrit
 - Bochtverbreding bemverharding
 - Haag
 - Bloem- en kruidenrij gras
 - Lage beplanting middengeleider
 - Verharding middengeleider
 - Talud
 - B-waiergang
 - C-waiergang
 - Grens aankoop
 - Melgoot
 - Opsluitband
 - Trottoirband
 - Kantverharding
 - Houten geleiderail
 - Houten geluidsvangrail
 - Geluidsscherm, 2m hoog
 - Komprens
 - Fietsbeugel
 - Lichtmast indicatief
 - Verkeersregelinstantiatie
 - Hellingpercentages
 - Bestaande boom
 - Boom
 - Verwijderen boom. Reden: verwijderen boom.
 - Obstatiezone zone fietspad / rijbaan
 - Verplaatsing stoot
 - Staat in nieuwe verharding
- Openbare verlichting is niet op het ontwerp aangegeven, nader te bepalen o.b.v. verlichtingsberekening.
 - Reconstructie Wilhelminaal in voorbereiding
 - Komprens Hamelendijk buiten scope



Opmerkingen

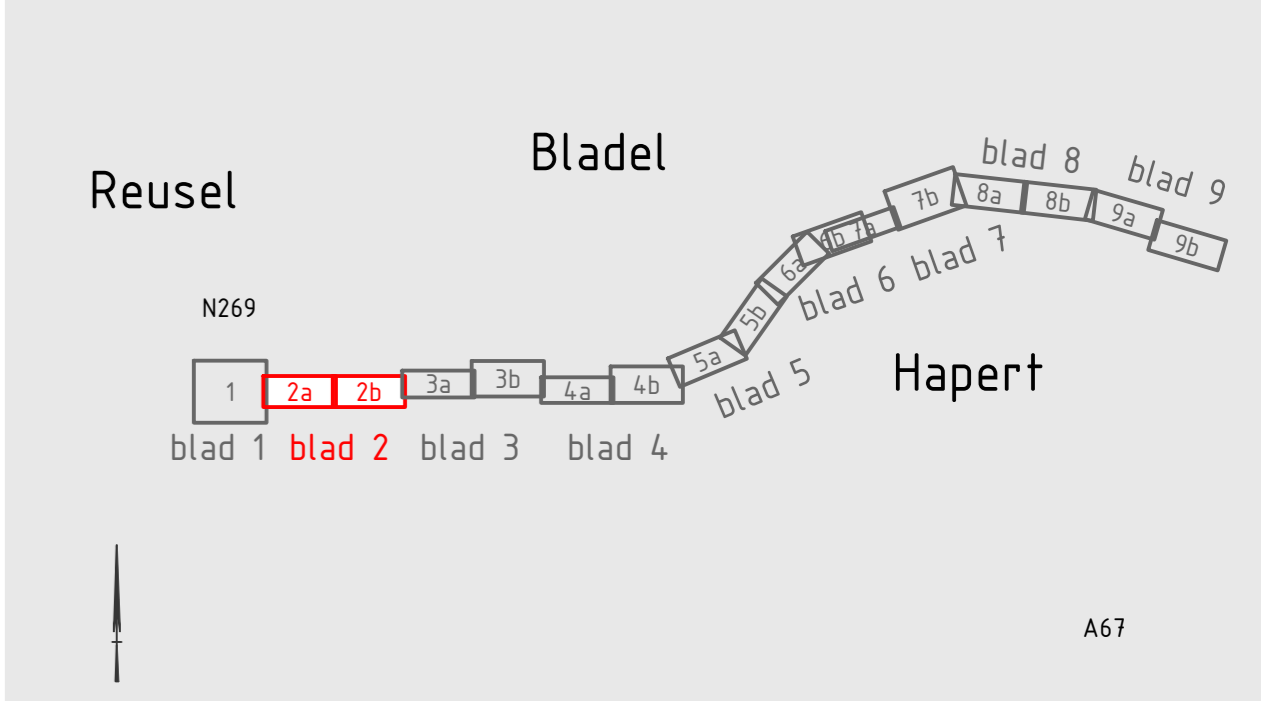
- Maten in meters, tenzij anders vermeld.
- Materiaalmaat in millimeters, tenzij anders vermeld.
- Hoogtematen in meters f.o.v. N.A.P., tenzij anders vermeld.
- Diameters in millimeters, tenzij anders vermeld.
- Coördinaten in meters f.o.v. Rijksdriehoekstelsel.

C	RB	11-05-2026	GB	11-05-2026	Definitief VO 2.0	
B	RB	27-03-2026	GB	27-03-2026	Definitief VO	
A	RB	19-02-2026	GB	19-02-2026	2e concept VO	
rev	gewijzigd	datum	paraaf	getim	datum	opmerking
Provincie Noord-Brabant Programma : Infrastructuurle Projecten ingebureau uitbesteding						
Afdeling: Brabantlaan 1 5216 TV 's-Hertogenbosch Haskoning						
N284 Reusel - Hapert Besteknummer: ---						
Reconstructie N284 Reusel-Hapert Voorlopig ontwerp						
Situatietekening van km. 4.92 t/m km. 12.1 schaal: 1500 blad nr: 9						
Reusel - Rotonde formaat: A0						
getekend	R. Beelen	datum	10-10-2025	in 1	bladen	
gecontroleerd	G. Broeksma	datum	10-10-2025	projectnr.	B5222	
vragegeven	S. Wilgers	datum	10-10-2025	code	---	
status	Concept	versie	1.0	registr.	B5222-MA5-ZZ-XX-DIG-C-230002	



- Legenda**
- Projectgrens
 - Kadastrale grens
 - Bestaande gemeentegrens
 - Wegas
 - Hekwerk
 - B.2
 - Bestaande inrit
 - Bestaande inrit onderhoud
 - Bosgebied
 - Rijbaan
 - Fietspad buiten de beboude kom
 - Fietspad binnen de beboude kom en bij oversteken fiets in voorrang
 - Bochtverbreding kruising
 - Bemverharding landbouwverkeer
 - Voetpad verhard
 - Inrit
 - Bochtverbreding bemverharding
 - Haag
 - Bloem- en kruidenrijk gras
 - Lage beplanting middengeleider
 - Verharding middengeleider
 - Talud
 - B-wafergang
 - C-wafergang
 - Grens aankoop
 - Molgoot
 - Opsluitband
 - Trottoirband
 - Kantverharding
 - Houten geleiderail
 - Houten geluidsvangrail
 - Geluidsscherm, 2m hoog
 - Komprens
 - Fietsbeugel
 - Lichtmast indicatief
 - Verkeersregelinstantiatie
 - Hellingpercentage
 - Bestaande boom
 - Boom
 - Verwijderen boom. Reden: verwijderen boom
 - Obstakelrijke zone fietspad / rijbaan
 - Verplaatsing stoof
 - Staat in nieuwe verharding

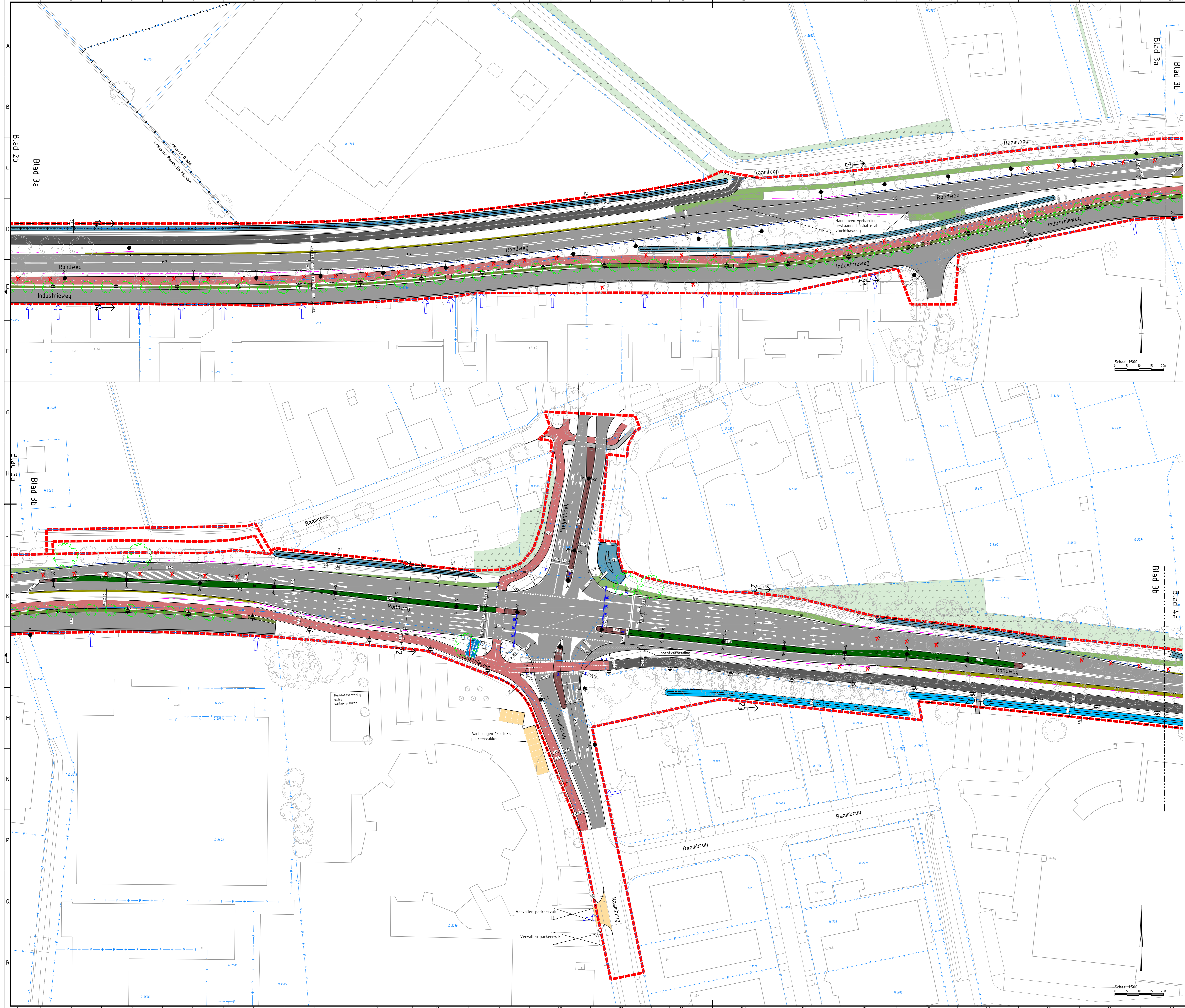
- Openbare verlichting is niet op het ontwerp aangegeven, nader te bepalen o.b.v. verlichtingsberekening
- Bestaande straatkolkken vervangen door trottoirkolkken en verplaatsen in de nieuwe situatie



Opmerkingen

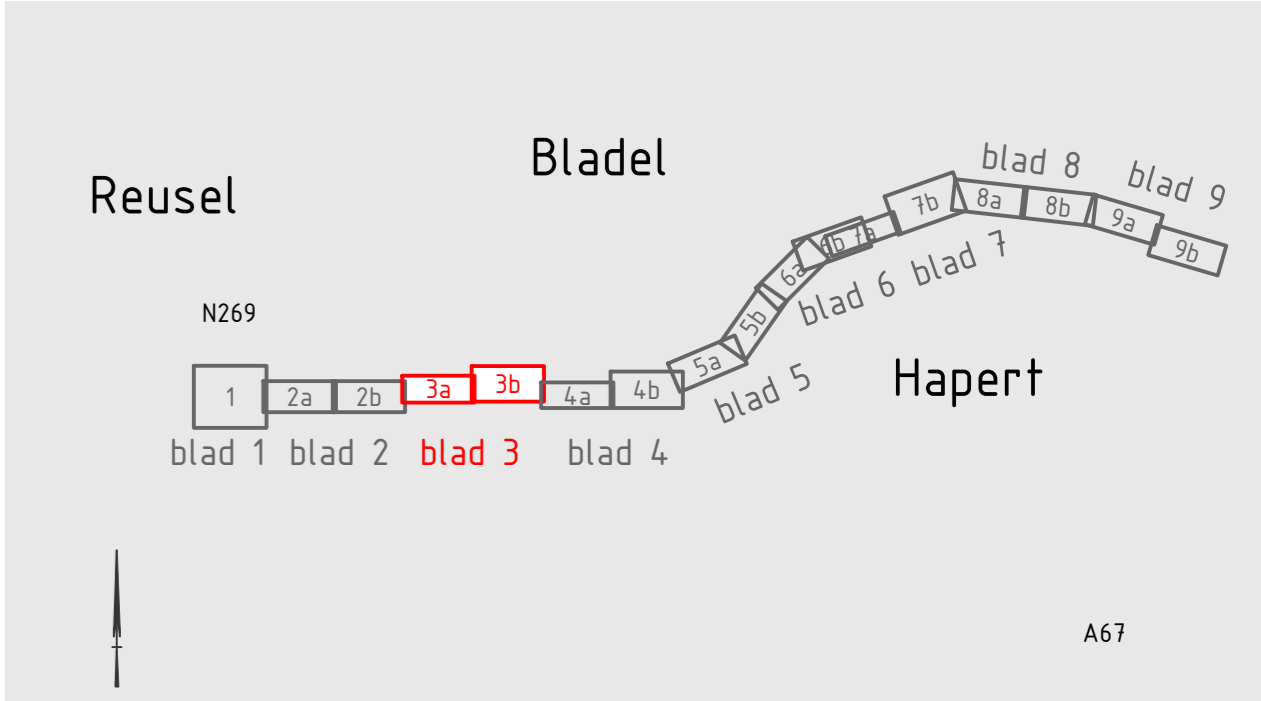
- Maten in meters, tenzij anders vermeld.
- Materiaal maten in millimeters, tenzij anders vermeld.
- Hoogtematen in meters f.o.v. N.A.P., tenzij anders vermeld.
- Diameters in millimeters, tenzij anders vermeld.
- Coördinaten in meters f.o.v. Rijksdriehoekstelsel.

C	RB	11-05-2026	GB	11-05-2026	Definitief VO 2.0	
B	RB	27-03-2026	GB	27-03-2026	Definitief VO	
A	RB	19-02-2026	GB	19-02-2026	2e concept VO	
Rev	gewijzigd	datum	paraf	getim	datum	opmerking
Provincie Noord-Brabant Programma : Infrastructuure Projecten Ing.bureau uitbesteding						
Afdeling: Brabantlaan 1 5216 TV 's-Hertogenbosch Haskoning						
N284 Reusel - Hapert Bestelnnummer: ---						
Reconstructie N284 Reusel-Hapert						
Voorlopig ontwerp						
Situatietekening van km. 4.92 t/m km. 12.1						
Reusel - De Steutel schaal: 1500						
km: 5.2 - km: 6.15 formaat: A0						
getekend	R. Beelen	datum	10-10-2025	in 2	bladen	blad nr: 9
gecontroleerd	G. Broeksma	datum	10-10-2025	projectnr.	B5222	
vragegeven	S. Wilgers	datum	10-10-2025	code	---	
status	Concept	versie	10	registr.	B5222-MA5-22-XX-DG-C-220002	



- ### Legenda
- Projectgrens
 - Kadastrale grens
 - Bestaande gemeentegrens
 - Wegas
 - Hekwerk
 - B.2 Heclometring
 - Bestaande init
 - Bestaande init onderhoud
 - Bosgebied
 - Rijbaan
 - Fietspad buiten de bebouwde kom
 - Fietspad binnen de bebouwde kom en bij oversteken fiets in voorrang
 - Bochtverbreding kruising
 - Bemverharding landbouwverkeer
 - Voetpad verhard
 - Init
 - Bochtverbreding bemverharding
 - Haag
 - Bloem- en kruidenrij gras
 - Lage beplanting middengeleider
 - Verharding middengeleider
 - Talud
 - B-wafergang
 - C-wafergang
 - Grens aankoop
 - Molgoot
 - Opsluitband
 - Trottoirband
 - Kantverharding
 - Houten geleiderail
 - Houten geluidsvangrail
 - Geluidsscherm, 2m hoog
 - Kompens
 - Fietsbeugel
 - Lichtmast indicatief
 - Verkeersregelinstantiatie
 - Hellingpercentages
 - Bestaande boom
 - Boom
 - Verwijderen boom. Reden: verwijderen boom
 - Obstatelijke zone fietspad / rijbaan
 - Verplaatsing stoof
 - Staat in nieuwe verharding

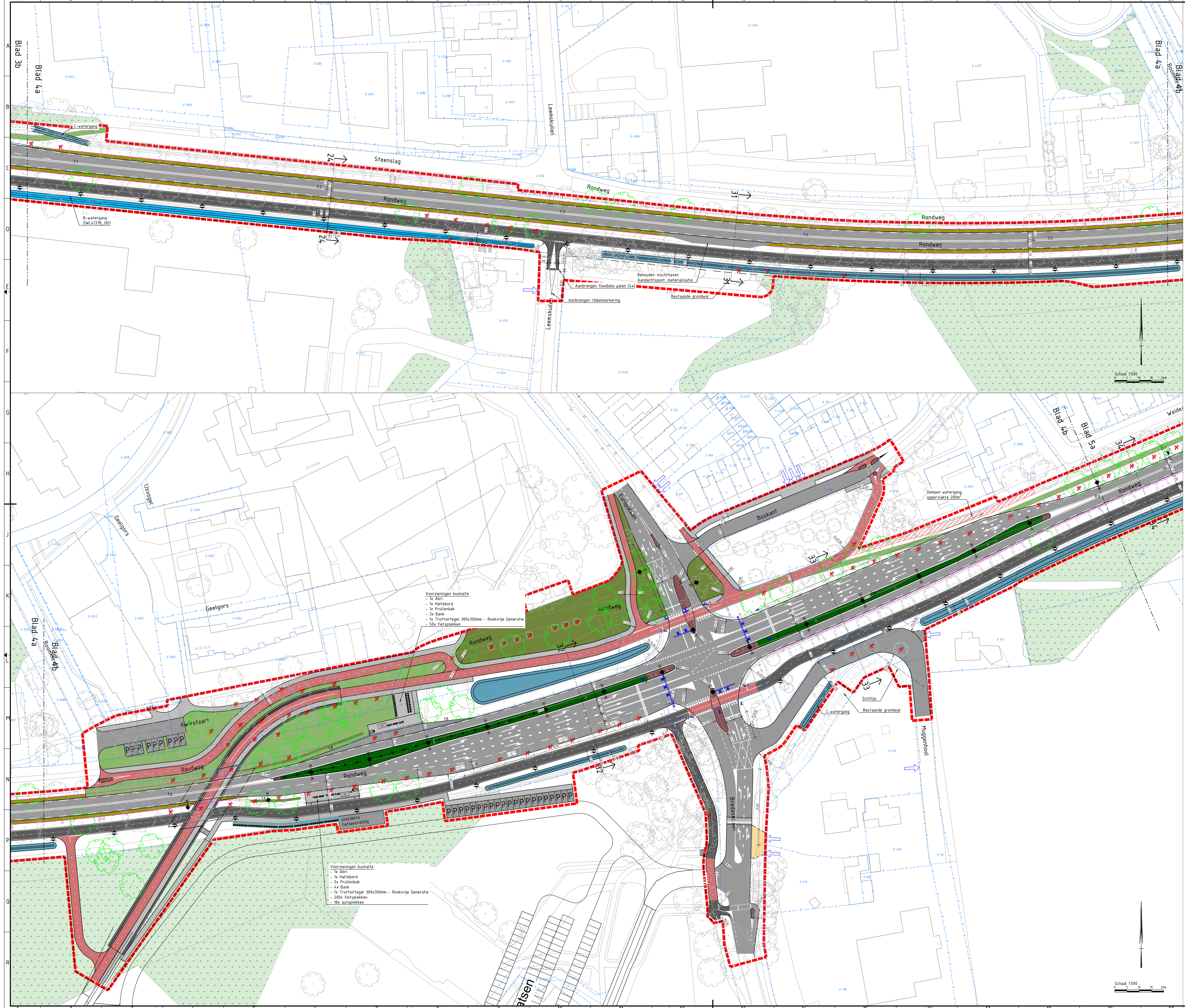
- Openbare verlichting is niet op het ontwerp aangegeven, nader te bepalen o.b.v. verlichtingsberekening
- Bestaande straatkolken vervangen door trottoirkolken en verplaatsen in de nieuwe situatie



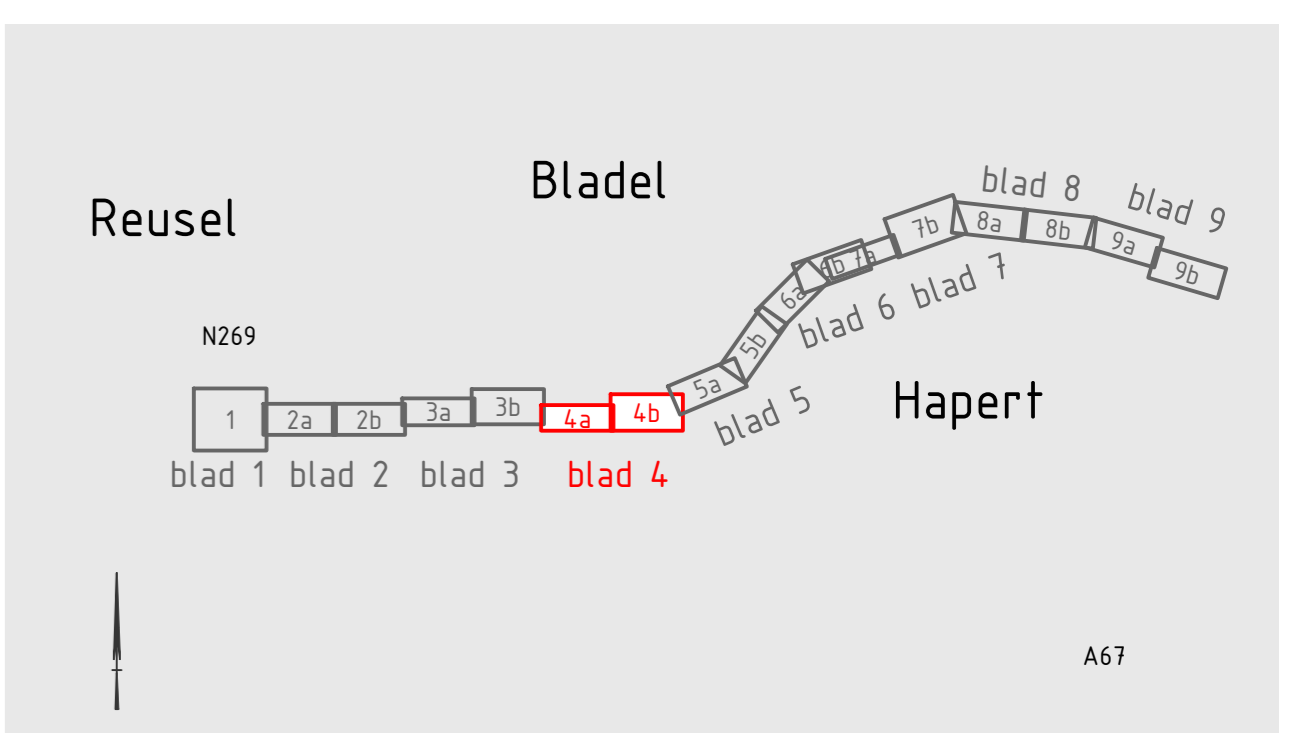
Opmerkingen

- Maten in meters, tenzij anders vermeld.
- Materiaalmaten in millimeters, tenzij anders vermeld.
- Hoogtematen in meters t.o.v. N.A.P., tenzij anders vermeld.
- Diameters in millimeters, tenzij anders vermeld.
- Coördinaten in meters t.o.v. Rijksdriehoekstelsel.

C	RB	11-05-2026	GB	11-05-2026	Definitief VO 2.0
B	RB	27-03-2026	GB	27-03-2026	Definitief VO
A	RB	19-02-2026	GB	19-02-2026	2e concept VO
Rev	gewijzigd	datum	paraaf	getim	opmerking
Provincie Noord-Brabant					Programma : Infrastructuure Projecten
Brabantlaan 1 5216 TV 's-Hertogenbosch					ingebureau uitbesteding
Telefoon (073) 681 28 12					
N284 Reusel - Hapert					Besteknummer: ---
Reconstructie N284 Reusel-Hapert					
Voorlopig ontwerp					
Situatietekening van km. 4,92 t/m km. 12,1					schaal: 1500
Bladel - Postelweg, Raambrog					formaat: A0
km. 6,15 - km. 7,1					
getekend	R. Beelen	datum	10-10-2025	in 3 bladen	blad nr. 9
gecontroleerd	G. Broeksma	datum	10-10-2025	projectnr.	B5222
vrgegeven	S. Wilgers	datum	10-10-2025	code	---
status	Concept	versie	1.0	registr.	B5222-MA5-ZZ-XX-DIG-C-230003



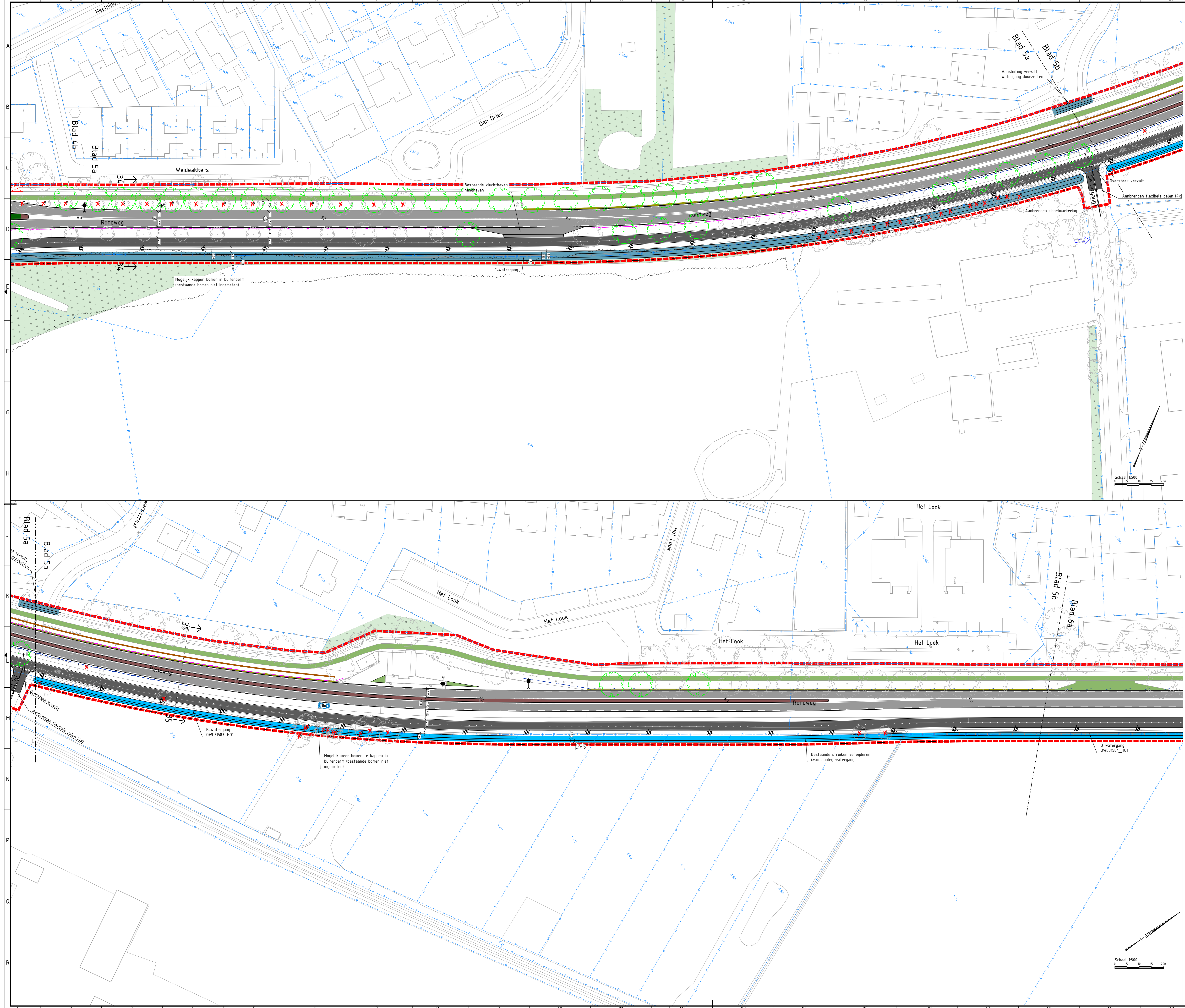
- ### Legenda
- Projectgrens
 - Kadastrale grens
 - Bestaande gemeentegrens
 - Wegas
 - Hekwerk
 - B.2
 - Heclometring
 - Bestaande inrit
 - Bestaande inrit onderhoud
 - Bosgebied
 - Rijbaan
 - Fietspad buiten de beboude kom
 - Fietspad binnen de beboude kom en bij oversteken fiets in voorrang
 - Bochtverbreding kruising
 - Bemverharding landbouwverkeer
 - Voetpad verhard
 - Inrit
 - Bochtverbreding bemverharding
 - Haag
 - Bloem- en kruidenrijk gras
 - Lage beplanting middengeleider
 - Verharding middengeleider
 - Talud
 - B-wafergang
 - C-wafergang
 - Grens aankoop
 - Molgoot
 - Opsluitband
 - Trottoirband
 - Kantverharding
 - Houten geleiderail
 - Houten geluidsvangrail
 - Geluidsscherm, 2m hoog
 - Komprens
 - Fietsbeugel
 - Lichtmast indicatief
 - Verkeersregelinstantiatie
 - Hellingpercentage
 - Bestaande boom
 - Boom
- Verwijderen boom. Reden: verwijderen boom.
 Obstatiezone fietspad / rijbaan
 Verplaatsing stoof
 Staaf in nieuwe verharding
 Zichtlijnen vanuit rijritten



Opmerkingen

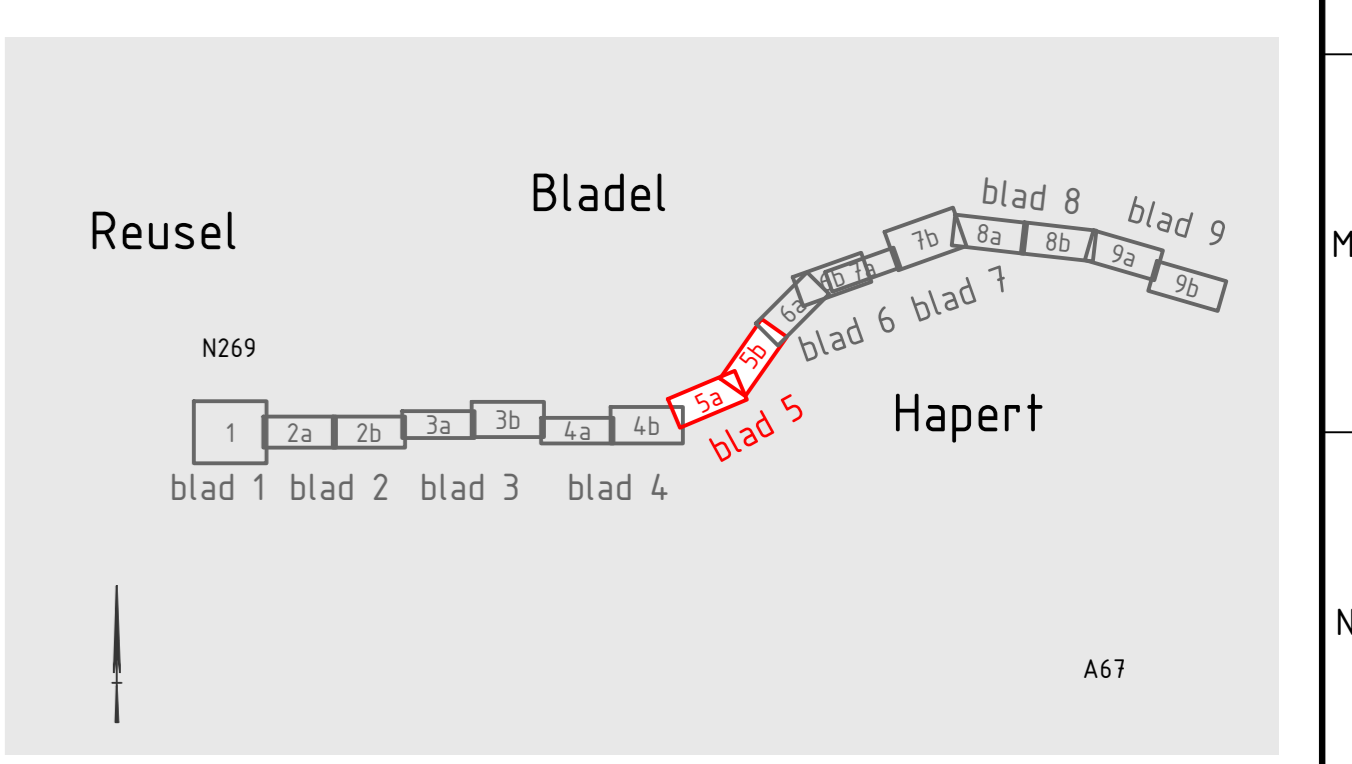
- Maten in meters, tenzij anders vermeld.
- Materiaalmaten in millimeters, tenzij anders vermeld.
- Hoogtematen in meters f.o.v. N.A.P., tenzij anders vermeld.
- Diameters in millimeters, tenzij anders vermeld.
- Coördinaten in meters f.o.v. Rijksdriehoekstelsel.

C	RB	11-05-2026	GB	11-05-2026	Definitief VO 2.0
B	RB	27-03-2026	GB	27-03-2026	Definitief VO
A	RB	19-02-2026	GB	19-02-2026	2e concept VO
rev	gewijzigd	datum	paraaf	getuim	opmerking
Provincie Noord-Brabant Programma : Infrastructuure Projecten ingebureau uitbesteding					
Brabantlaan 1 5216 TV 's-Hertogenbosch Telefoon (073) 681 28 12					
N284 Reusel - Hapert					
Reconstructie N284 Reusel-Hapert Voorlopig ontwerp					Besteknummer: ---
Situatietekening van km. 4.92 t/m km. 12.1 Bladel - Europaalaan, Bredesebaan					schaal: 1500 formaat: A0
getekend	R. Beelen	datum	10-10-2025	in 4 bladen	blad nr. 9
gecontroleerd	G. Broeksma	datum	10-10-2025	projectnr.	B5222
vragegeven	S. Wilgers	datum	10-10-2025	code	---
status	Concept	versie	10	registr.	B5222-MA5-ZZ-XX-DG-C-230003



Legenda

- Projectgrens
- Kadastrale grens
- Bestaande gemeentegrens
- Wegas
- Hekwerk
- B.2
- Bestaande inrit
- Bestaande inrit onderhoud
- Bosgebied
- Rijbaan
- Fietspad buiten de bebouwde kom
- Fietspad binnen de bebouwde kom en bij oversteek fiets in voorrang
- Bochtverbreding kruising
- Bemverharding landbouwverkeer
- Voetpad verhard
- Inrit
- Bochtverbreding bemverharding
- Haag
- Bloem- en kruidenrijk gras
- Lage beplanting middengeleider
- Verharding middengeleider
- Talud
- B-wafergang
- C-wafergang
- Grens aankoop
- Melgoot
- Opsluitband
- Trottoirband
- Kantverharding
- Houten geleiderail
- Houten geluidsvangrail
- Geluidsscherm, 2m hoog
- Komprens
- Fietsbeugel
- Lichtmast indicatief
- Verkeersregelinstallatie
- Hellingpercentages
- Bestaande boom
- Boom
- Verwijderen boom. Reden: verwijderen boom.
- O (Obstakelrijke zone fietspad / rijbaan)
- S (Verplaatsing stoot)
- V (Staat in nieuwe verharding)
- Z (Zichtlijnen vanuit inritten)



Opmerkingen

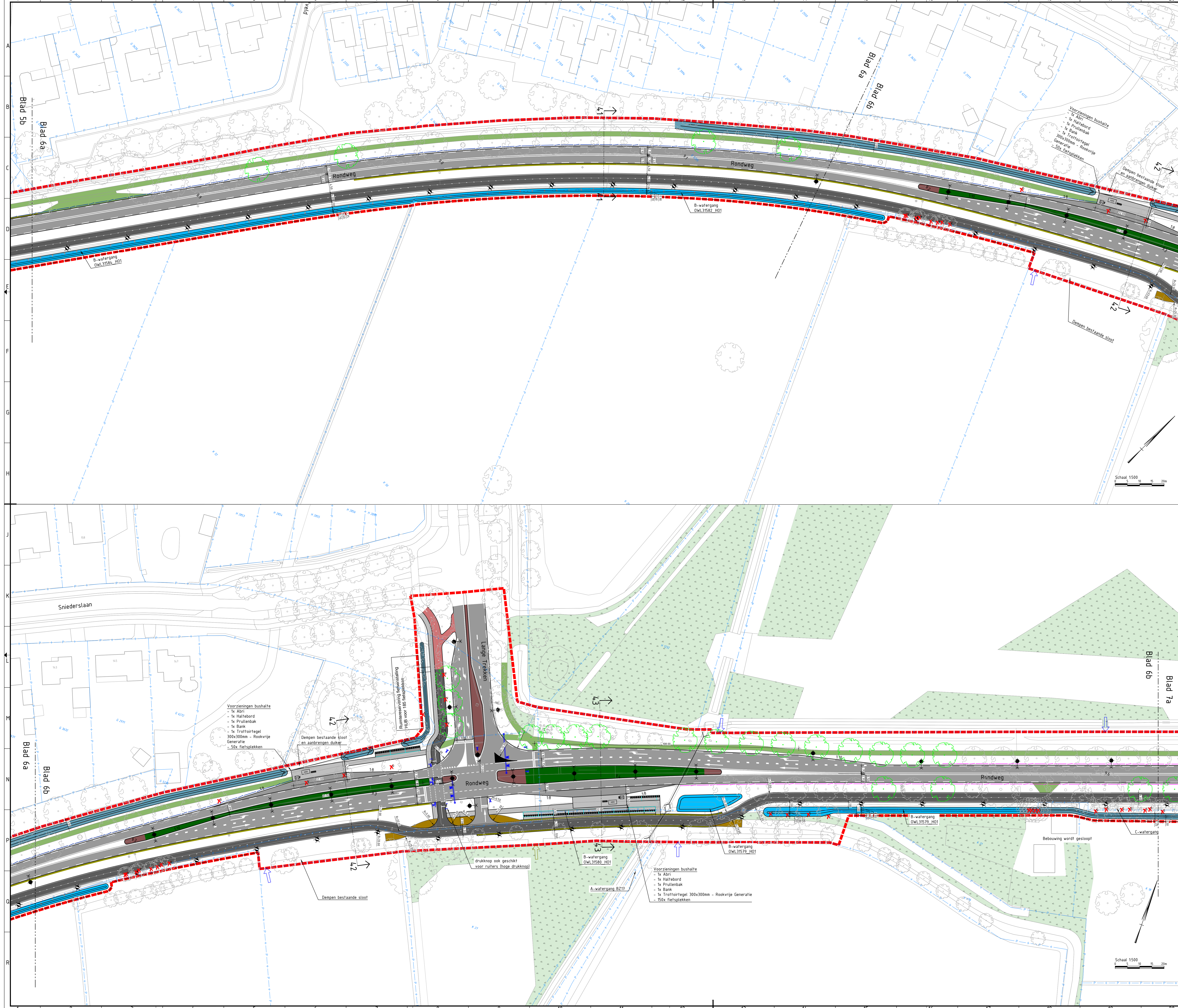
- Maten in meters, tenzij anders vermeld.
- Materiaalmaten in millimeters, tenzij anders vermeld.
- Hoogtematen in meters t.o.v. N.A.P., tenzij anders vermeld.
- Diameters in millimeters, tenzij anders vermeld.
- Coördinaten in meters t.o.v. Rijksdriehoekstelsel.

C	RB	11-05-2026	GB	11-05-2026	Definitief VO 2.0
B	RB	27-03-2026	GB	27-03-2026	Definitief VO
A	RB	13-02-2026	GB	13-02-2026	2e concept VO

Provincie Noord-Brabant Programma : Infrastructurale Projecten Ing.bureau uitbesteding
 Brabantlaan 1 5216 TV 's-Hertogenbosch Haskoning
 Telefoon (073) 681 28 12 HaskoningRVA.nl

N284 Reusel - Hapert
 Reconstructie N284 Reusel-Hapert
 Voorlopig ontwerp Besteknummer: ---
 Situatietekening van km. 4.92 t/m km. 12.1 schaal: 1500
 Bladel - De Uitgang, BVP Bladel formaat: A0
 km. 8.0 - km. 8.8

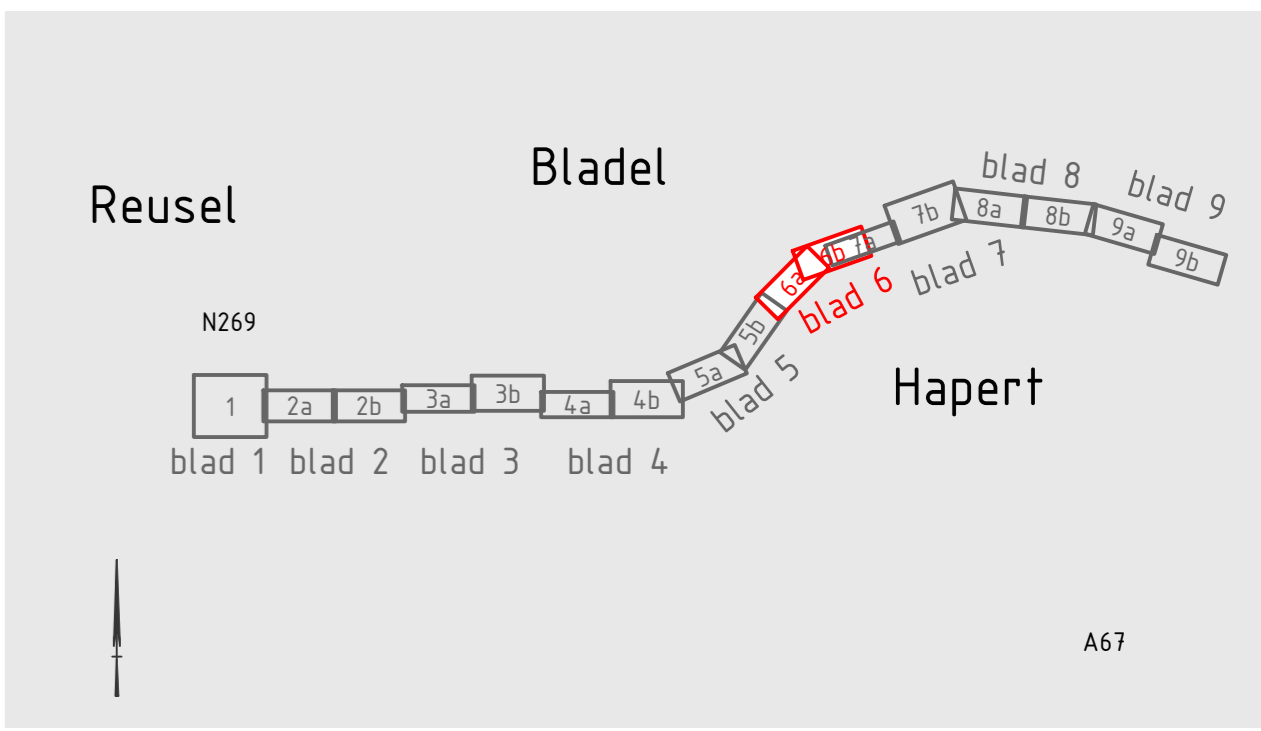
getekend	R. Beelen	datum	10-10-2025	in 5	bladen	blad nr. 9
gecontroleerd	G. Broekstra	datum	10-10-2025	projectnr.	B5222	
vragegeven	S. Wilgers	datum	10-10-2025	code	---	
status	Concept	versie	10	registr.	B5222-MA5-ZZ-XX-DG-C-230003	



Legenda

- Projectgrens
- Kadastrale grens
- Bestaande gemeentegrens
- Wegas
- Hekwerk
- B.2
- Bestaande inrit
- Bestaande inrit onderhoud
- Bosgebied
- Rijbaan
- Fietspad buiten de bebouwde kom
- Fietspad binnen de bebouwde kom en bij oversteken fiets in voorrang
- Bochtverbreding kruising
- Bemverharding landbouwverkeer
- Voetpad verhard
- Inrit
- Bochtverbreding bemverharding
- Haag
- Bloem- en kruidenrijk gras
- Lage beplanting middengeleider
- Verharding middengeleider
- Talud
- B-waergang
- C-waergang
- Grens aankoop
- Melgoot
- Opsluitband
- Trottoirband
- Kantverharding
- Houten geleiderail
- Houten geluidsvangrail
- Geluidsscherm, 2m hoog
- Komprens
- Fietsbeugel
- Lichtmast indicatief
- Verkeersregelinstantiatie
- Hellingpercentage
- Bestaande boom
- Boom

Verwijderen boom: Reden: verwijderen boom.
 O: Obstatiezone fietspad / rijbaan
 S: Verplaatsing stoot
 V: Staat in nieuwe verharding
 Z: Zichtlijnen vanuit inritten



Opmerkingen

- Maten in meters, tenzij anders vermeld.
- Materiaal maten in millimeters, tenzij anders vermeld.
- Hoogtematen in meters f.o.v. N.A.P., tenzij anders vermeld.
- Diameters in millimeters, tenzij anders vermeld.
- Coördinaten in meters f.o.v. Rijksdriehoekstelsel.

C	RB	11-05-2026	GB	11-05-2026	Definitief VO 2.0	
B	RB	27-03-2026	GB	27-03-2026	Definitief VO	
A	RB	13-02-2026	GB	13-02-2026	2e concept VO	
Rev	gewijzigd	datum	paraaf	getijm	datum	opmerking

Provincie Noord-Brabant Programma : Infrastructuure Projecten Ing.bureau uitbesteding

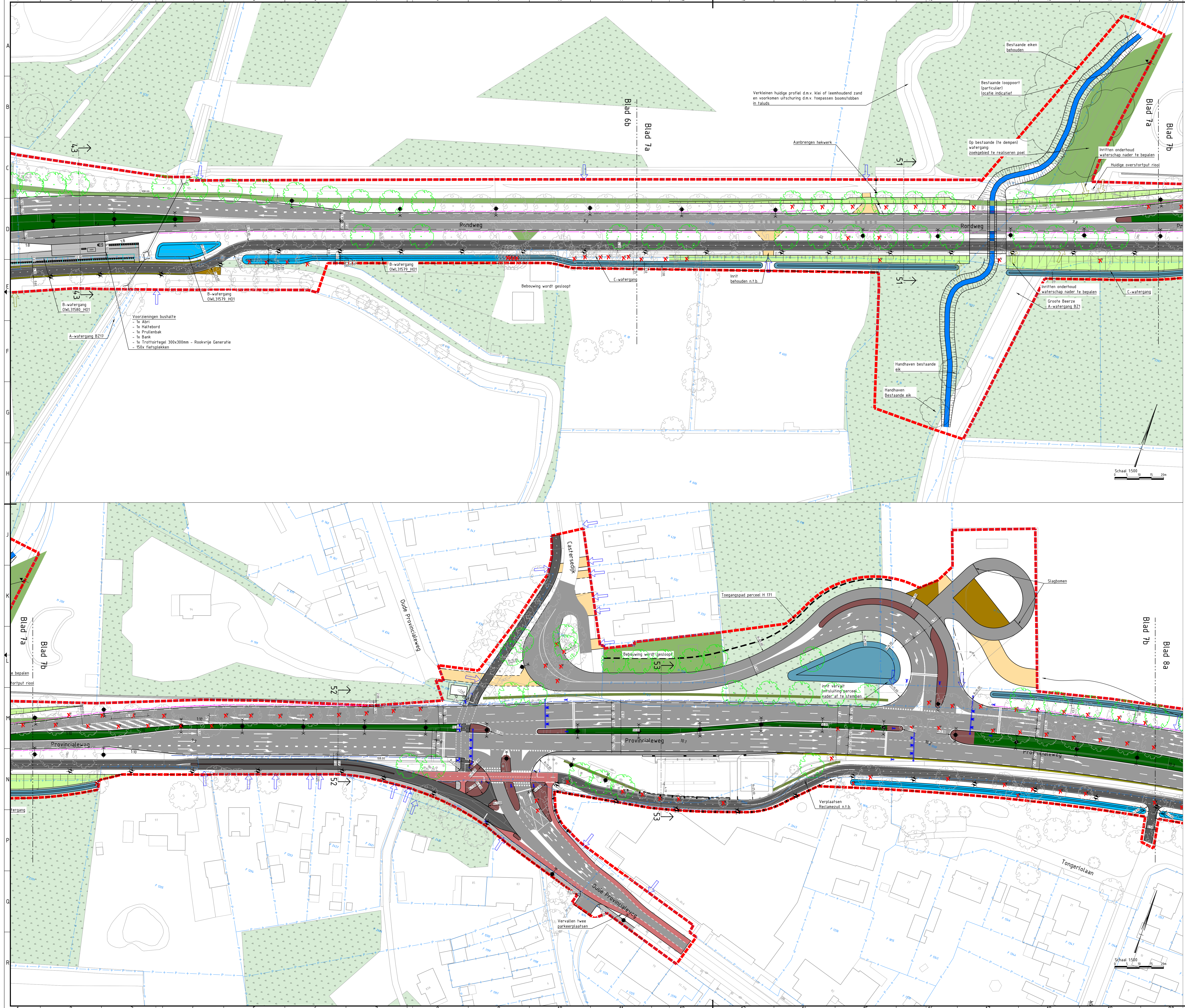
Afdeling: Brabantlaan 1 5216 TV 's-Hertogenbosch Haskoning

N284 Reusel - Hapert Best.rekenummer: ---

Reconstructie N284 Reusel-Hapert Voorlopig ontwerp

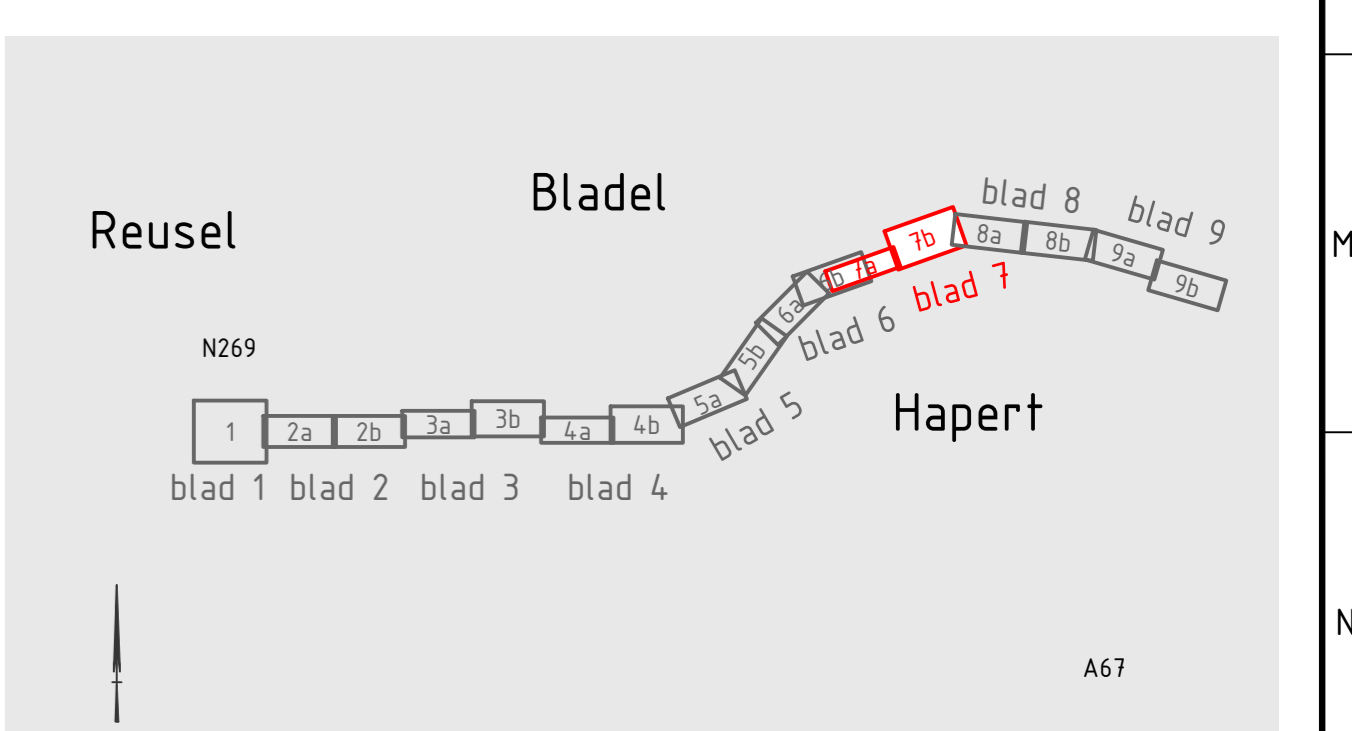
Situatietekening van km. 4.92 t/m km. 12.1 schaal: 1500
 km: 8.8 - km: 9.6 formaat: A0

getekend	R. Beelen	datum	10-10-2025	in 6 bladen	blad nr: 9
gecontroleerd	G. Broeksma	datum	10-10-2025	projectnr.	B5222
vragegeven	S. Wilgers	datum	10-10-2025	code	---
status	Concept	versie	10	registr.	B5222-MA5-ZZ-XX-DG-C-230002



Legenda

- Projectgrens
- Kadastrale grens
- Bestaande gemeentegrens
- Wegas
- Hekwerk
- B.2
- Bestaande inrit
- Bestaande inrit onderhoud
- Bosgebied
- Rijbaan
- Fietspad buiten de bebouwe kom
- Fietspad binnen de bebouwe kom en bij oversteken fiets in voorrang
- Bochtverbreiding kruising
- Bemverharding landbouwverkeer
- Voetpad verhard
- Inrit
- Bochtverbreiding bemverharding
- Haag
- Bloem- en kruidrijke gras
- Lage beplanting middengeleider
- Verharding middengeleider
- Talud
- B-wafergang
- C-wafergang
- Grens aankoop
- Melgoot
- Opsluitband
- Trottoirband
- Kantverharding
- Houten geleiderail
- Houten geluidsvanrail
- Geluidsscherm, 2m hoog
- Komprens
- Fietsbeugel
- Lichtmast indicatief
- Verkeersregelinstantiatie
- Hellingpercentage
- Bestaande boom
- Boom
- Verwijderen boom. Reden: verwijderen boom.
- O. Obstatiezone fietspad / rijbaan
- V. Verplaatsing stoot
- S. Staat in nieuwe verharding
- Z. Zichtlijnen vanuit inritten



Opmerkingen

- Maten in meters, tenzij anders vermeld.
- Materiaalmaten in millimeters, tenzij anders vermeld.
- Hoogtematen in meters t.o.v. N.A.P., tenzij anders vermeld.
- Diameters in millimeters, tenzij anders vermeld.
- Coördinaten in meters t.o.v. Rijksdriehoekstelsel.

C	RB	11-05-2026	GB	11-05-2026	Definitief VO 2.0	
B	RB	27-03-2026	GB	27-03-2026	Definitief VO	
A	RB	13-02-2026	GB	13-02-2026	2e concept VO	
Rev	gewijzigd	datum	paraaf	getijm	datum	opmerking

Provincie Noord-Brabant Programma : Infrastructuure Projecten Ing.bureau uitbesteding

Brabantlaan 1 5216 TV 's-Hertogenbosch
Telefoon (073) 681 28 12

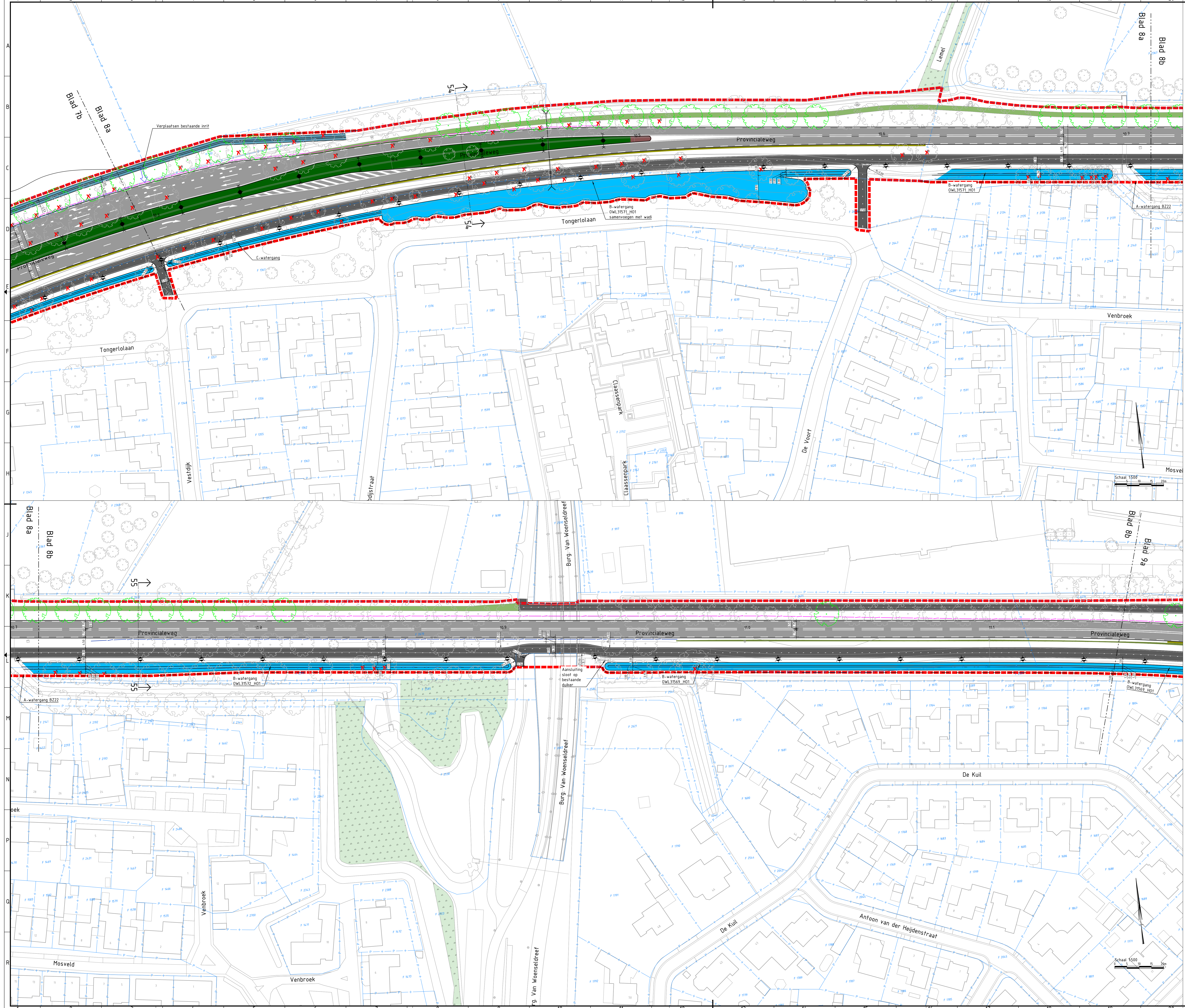
N284 Reusel - Hapert

Reconstructie N284 Reusel-Hapert
Voorlopig ontwerp

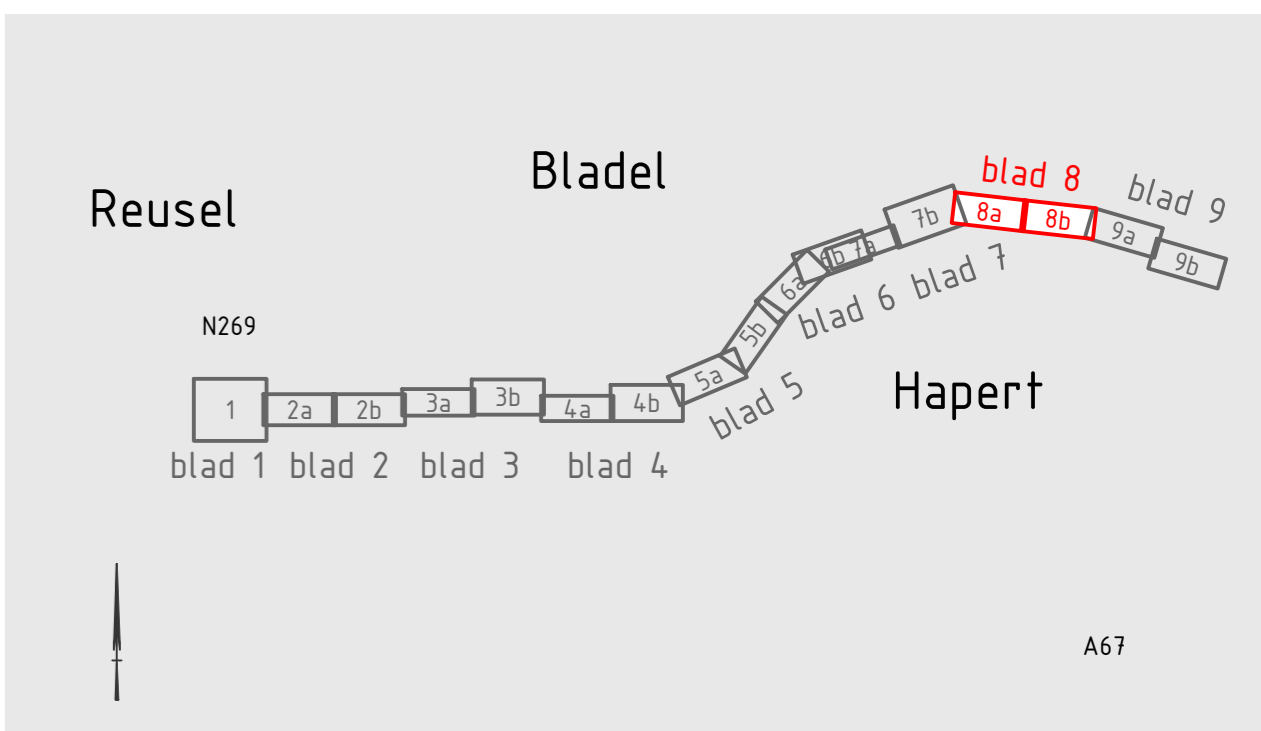
Situatietekening van km. 4,92 t/m km. 12,1
Hapert - Castersewijk, Oude Provincialeweg
km. 9,6 - km. 10,3

Besteknummer: ---
schaal: 1500
formaat: A0

getekend	R. Beelen	datum	10-10-2025	in 7 bladen	blad nr. 9
gecontroleerd	G. Broeksma	datum	10-10-2025	projectnr.	B5222
vragegeven	S. Wilgers	datum	10-10-2025	code	---
status	Concept	versie	10	registr.	B5222-MA5-ZZ-XX-DG-C-230002



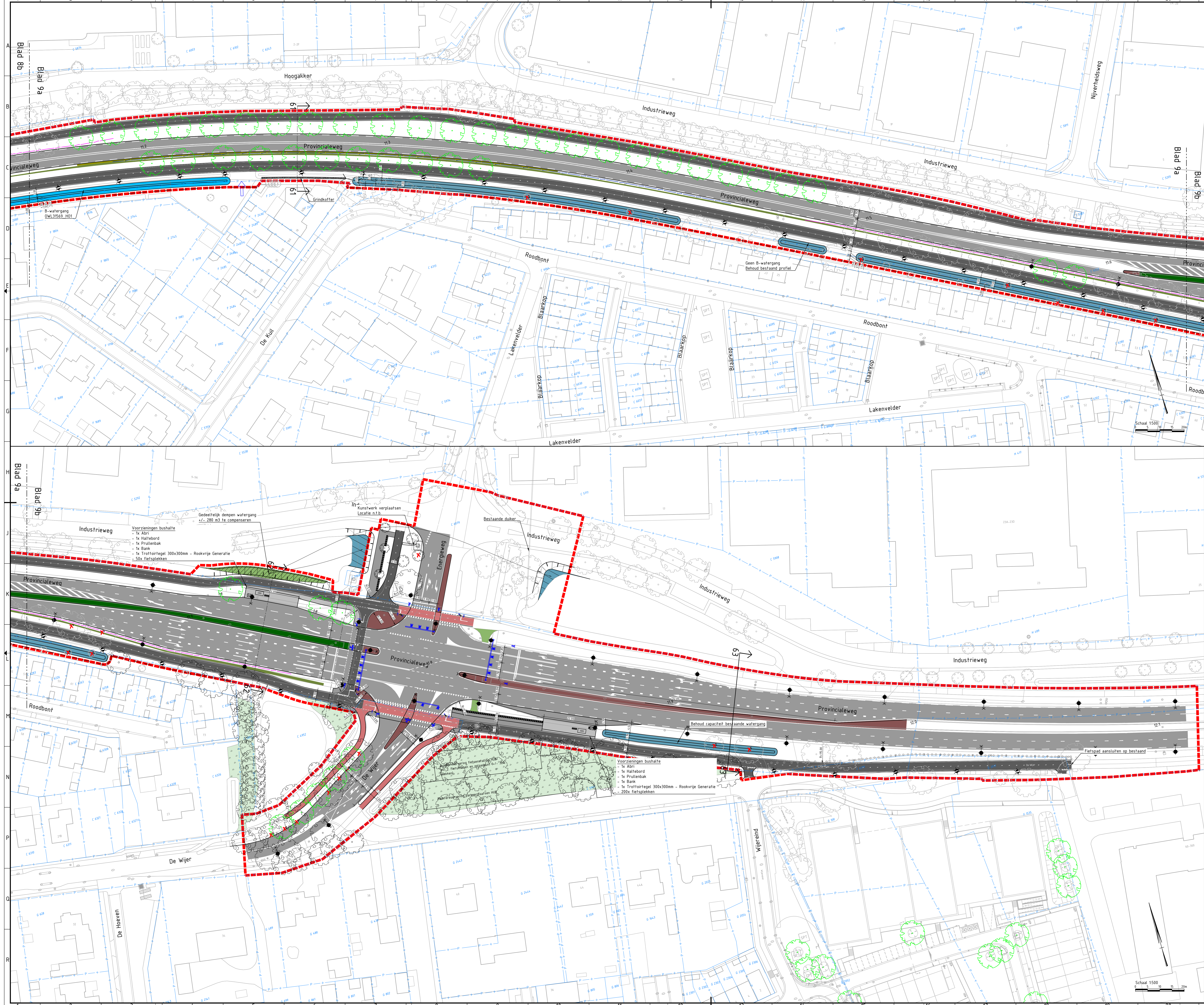
- Legenda**
- Projectgrens
 - Kadastrale grens
 - Bestaande gemeentegrens
 - Wegas
 - Hekwerk
 - B.2
 - Bestaande inrit
 - Bestaande inrit onderhoud
 - Bosgebied
 - Rijbaan
 - Fietspad buiten de beboude kom
 - Fietspad binnen de beboude kom en bij overstraken fiets in voorrang
 - Bochtverbreding kruising
 - Bemverharding landbouwverkeer
 - Voetpad verhard
 - Inrit
 - Bochtverbreding bemverharding
 - Haag
 - Bloem- en kruidenrijk gras
 - Lage beplanting middengeleider
 - Verharding middengeleider
 - Talud
 - B-waiergang
 - C-waiergang
 - Grens aankoop
 - Molgoot
 - Opsluitband
 - Tretoirband
 - Kantverharding
 - Houten geleiderail
 - Houten geluidsvanrail
 - Geluidsscherm, 2m hoog
 - Kompens
 - Fietsbeugel
 - Lichtmast indicatief
 - Verkeersregelinstantiatie
 - Hellingpercentage
 - Bestaande boom
 - Boom
- W Verwijderen boom. Reden: verwijderen boom
 O Obstatiezone fietspad / rijbaan
 S Verplaatsing stoot
 V Staan in nieuwe verharding
 Z Zichtlijnen vanuit inritten



Opmerkingen

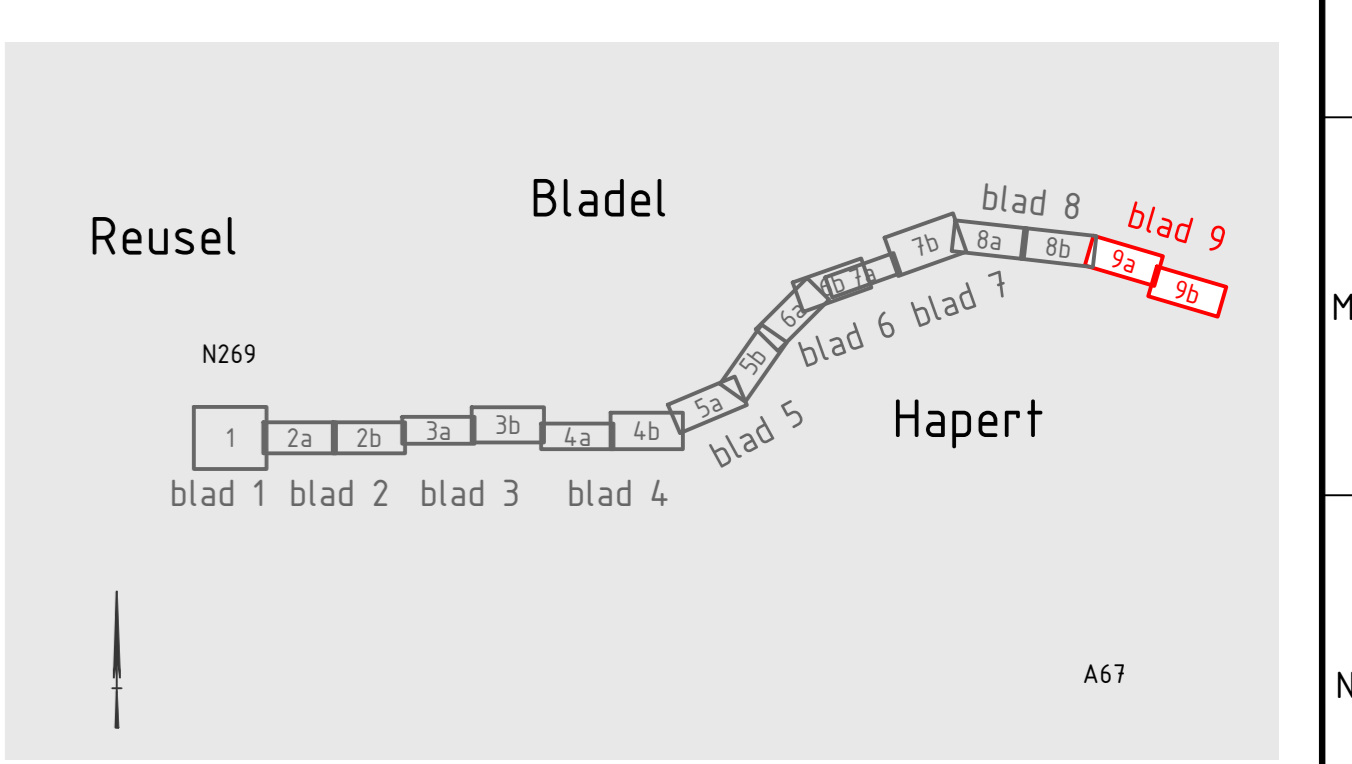
- Maten in meters, tenzij anders vermeld.
- Materiaalmaten in millimeters, tenzij anders vermeld.
- Hoogtematen in meters f.o.v. N.A.P., tenzij anders vermeld.
- Diameters in millimeters, tenzij anders vermeld.
- Coördinaten in meters f.o.v. Rijksdriehoekstelsel.

C	RB	11-05-2026	GB	11-05-2026	Definitief VO 2.0	
B	RB	27-03-2026	GB	27-03-2026	Definitief VO	
A	RB	13-02-2026	GB	13-02-2026	2e concept VO	
Rev	gewijzigd	datum	paraaf	getijm	datum	opmerking
Provincie Noord-Brabant		Programma : Infrastructuure Projecten			ingebureau uitbesteding	
Afdeling:		Brabantlaan 1 5216 TV 's-Hertogenbosch			Telefoon (073) 681 28 12	
N284 Reusel - Hapert		Reconstruatie N284 Reusel-Hapert			Voorlopig ontwerp	
Situatietekening van km. 4/2 t/m km. 12/1		Hapert			Besteknummer: ---	
km:	10,3	- km:	11,55	schaal:	1500	
getekend	R. Beelen	datum	10-10-2025	in 8	bladen	
gecontroleerd	G. Broeksma	datum	10-10-2025	projectnr.	B5222	
vragegeven	S. Wilgers	datum	10-10-2025	code	---	
status	Concept	versie	10	regnr.	B5222-MA5-ZZ-XX-DG-C-230003	



Legenda

- Projectgrens
- Kadastrale grens
- Bestaande gemeentegrens
- Wegas
- Hekwerk
- B.2
- Bestaande inrit
- Bestaande inrit onderhoud
- Bosgebied
- Rijbaan
- Fietspad buiten de beboude kom
- Fietspad binnen de beboude kom en bij oversteken fiets in voorrang
- Bochtverbreding kruising
- Bemverharding landbouwverkeer
- Voetpad verhard
- Inrit
- Bochtverbreding bemverharding
- Haag
- Bloem- en kruidrijn gras
- Lage beplanting middengeleider
- Verharding middengeleider
- Talud
- B-waterring
- C-waterring
- Grens aankoop
- Molgoot
- Opsluitband
- Trottoirband
- Kantverharding
- Houten geleiderail
- Houten geluidsvangrail
- Geluidsscherm, 2m hoog
- Komprens
- Fietsbeugel
- Lichtmast indicatief
- Verkeersregelinstantiatie
- Hellingpercentage
- Bestaande boom
- Boom
- Verwijderen boom. Reden: verwijderen boom
- Obstruërende zone fietspad / rijbaan
- Verplaatsing stoot
- Staat in nieuwe verharding
- Zichtlijnen vanuit inritten



Opmerkingen

- Maten in meters, tenzij anders vermeld.
- Materiaalmaten in millimeters, tenzij anders vermeld.
- Hoogten in meters f.o.v. N.A.P., tenzij anders vermeld.
- Diameters in millimeters, tenzij anders vermeld.
- Coördinaten in meters f.o.v. Rijksdriehoekstelsel.

C	RB	11-05-2026	GB	11-05-2026	Definitief VO 2.0	
B	RB	27-03-2026	GB	27-03-2026	Definitief VO	
A	RB	19-02-2026	GB	19-02-2026	2e concept VO	
Rev	gewijzigd	datum	paraf	getim	datum	opmerking
Provincie Noord-Brabant Programma : Infrastructuure Projecten Ing.bureau uitbesteding						
Brabantlaan 1 5216 TV 's-Hertogenbosch Telefoon (073) 681 28 12						
N284 Reusel - Hapert						
Reconstructie N284 Reusel-Hapert Voorlopig ontwerp						
Situatietekening van km. 4,92 t/m km. 12,1 Hapert - De Wijer - km. 12,1						
getekend R. Beelen datum 10-10-2025 in 9 bladen blad nr. 9 gecontroleerd G. Broeksma datum 10-10-2025 projectnr. B5222 vrijgegeven S. Wilgers datum 10-10-2025 code -- status Concept versie 10 regnr. B5222-MA5-ZZ-XX-DG-C-230002						
Besteknummer: --- schaal: 1500 formaat: A0						