



SITUATIE
SCHAAAL 1 : 1000

LEGENDA

Bestaande situatie:

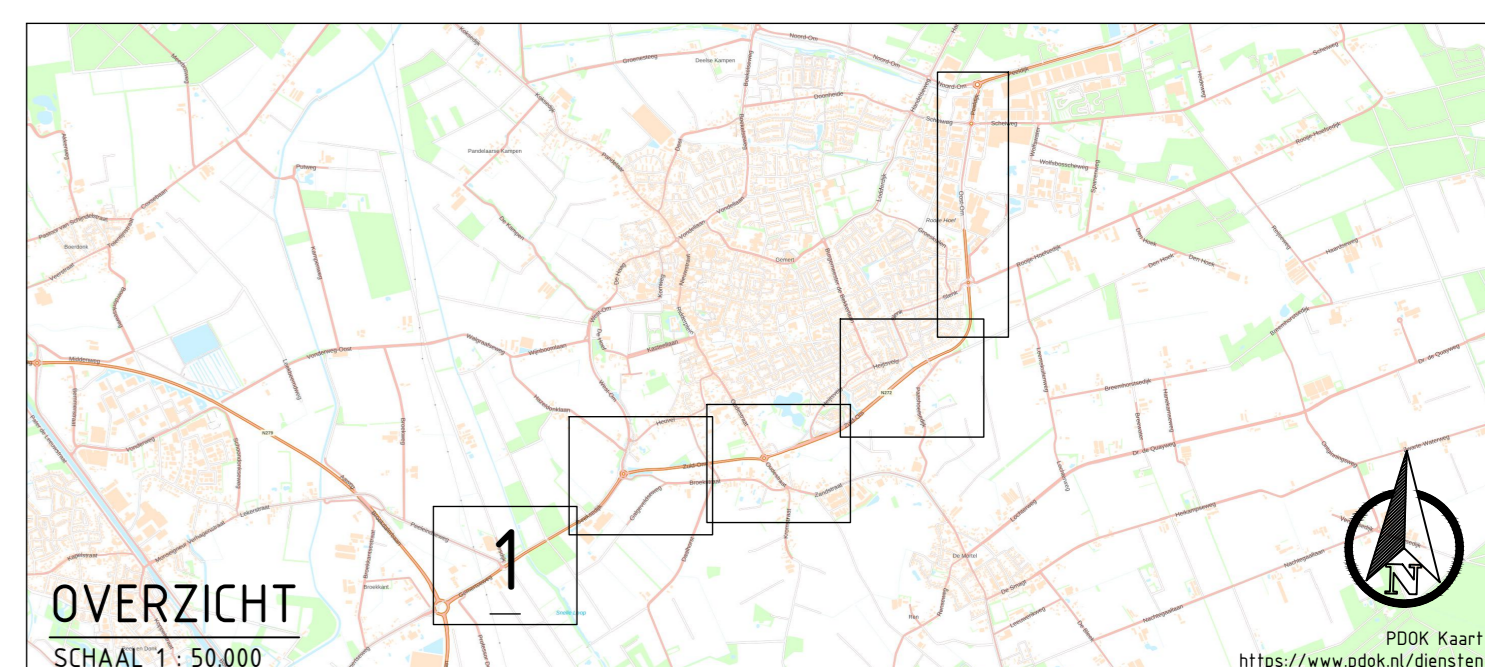
- Bestaande situatie (Bron: BGT d.d. 12-12-2024)
- Kadastrale gegevens (Bron: Kadaster d.d. 12-12-2024)
- Te kappen bomen

Nieuwe situatie:

- Grens grondaankoop
- AS weg
- Kantverharding rijbaan
- Kantverharding fietspad
- RWS-band
- Trottoirband
- Rotondeband
- Rijwielband
- Opstapband
- Geleiderail
- Geluidsverende geleiderail
- Beschoeiing
- Rijbaan
- Rijbaan (onderhoud)
- Fietspad, buiten de bebouwde kom
- Fietspad, binnen de bebouwde kom
- Trottoir
- Middengeleider
- Overrijdbaar gedeelte
- Halfverharding
- Inrit
- Grasbetontegels
- Kunstwerk
- Groen
- Vlucht- en bergingszone
- A-Watergang inclusief talud
- C-Watergang inclusief talud
- Waterberging
- Te behouden, nieuwe of verplaatste inrit
- Knip in wegenstructuur / inrit laten vervallen
- VRI Partaal
- VRI Mast
- VRI drukknoop langzaam verkeer
- Dukker
- Put
- Voorstellocatie nutsfracé
- Boom
- Wijg
- Bosplantsoen
- Haag
- Afrastering, hout
- Hekwerk

Opmerkingen:

- Bron luchtfoto: PDDK Luchtfoto 2023 d.d. 12-12-2024
- Platen in meters
- Dimensies van materialen in millimeters
- Hoogten in meters t.o.v. NAP



versie	omschrijving	datum	door	voor
1.0	Eerste definitieve versie	05-10-2025	SNS	PKJ
2.0	Tweede definitieve versie	05-10-2025	SNS	PKJ
3.0	Derde definitieve versie	05-10-2025	SNS	PKJ

Provincie Noord-Brabant

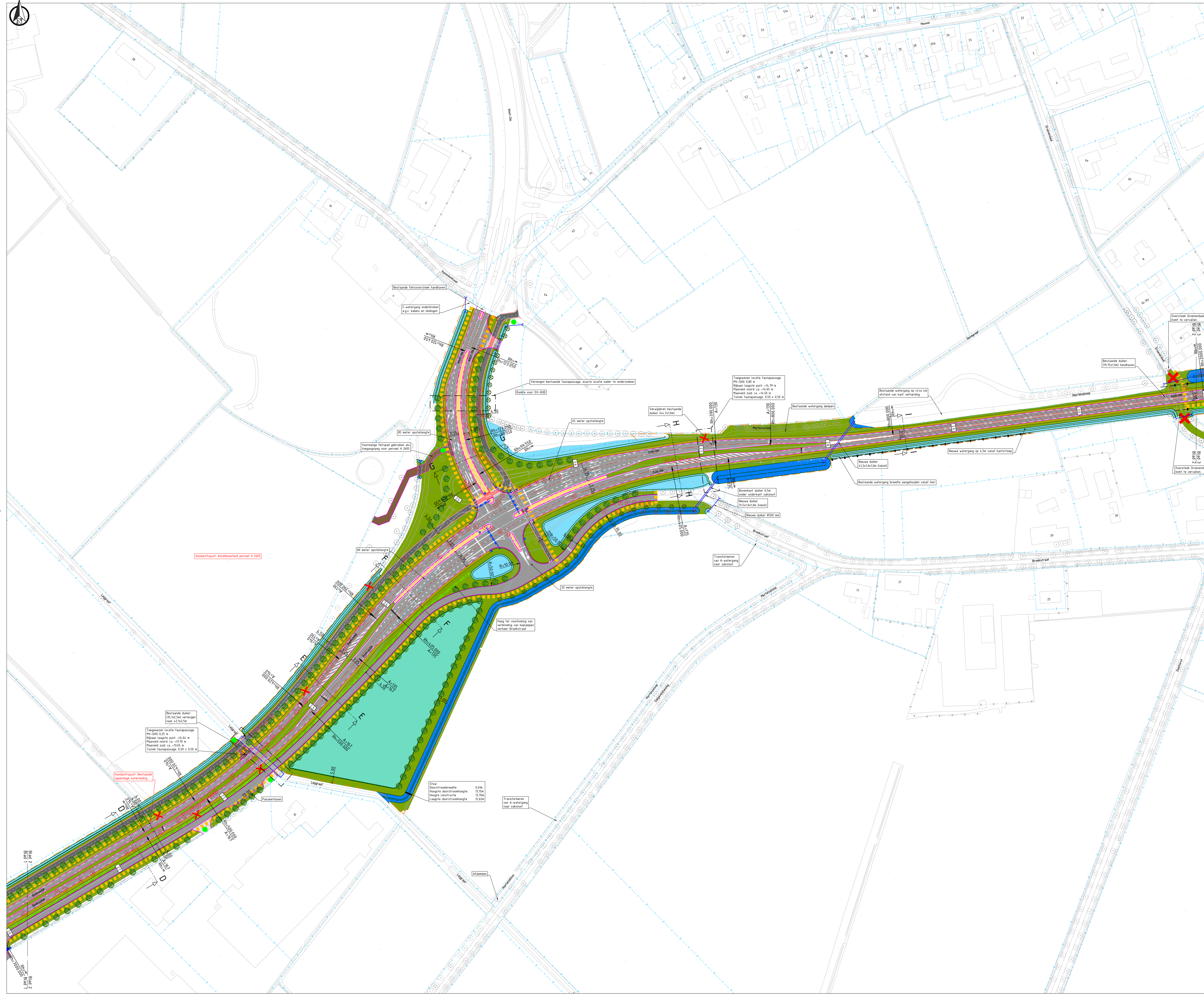
Bruikplan 1 526 TV 's-Hertogenbosch
Telefoon 0351 681 28 12

TAUW
www.tauw.nl

Plans studie N272
Maaiweldinrichting

Contractnummer: []
Schaal: 1:1000
Formaat: NCEC_A3_1x1189

nr.	naam	functie	datum	in 5 bladen	blad nr.
1	gemaakt	SNS	05-10-2025		1
2	gecontroleerd	PKJ	05-10-2025	projectnummer	1215143
3	in gebruik	PKJ	05-10-2025	code	WES
4	status	bestuurder	05-10-2025	projectnummer	1215143
5	status	bestuurder	05-10-2025	code	WES

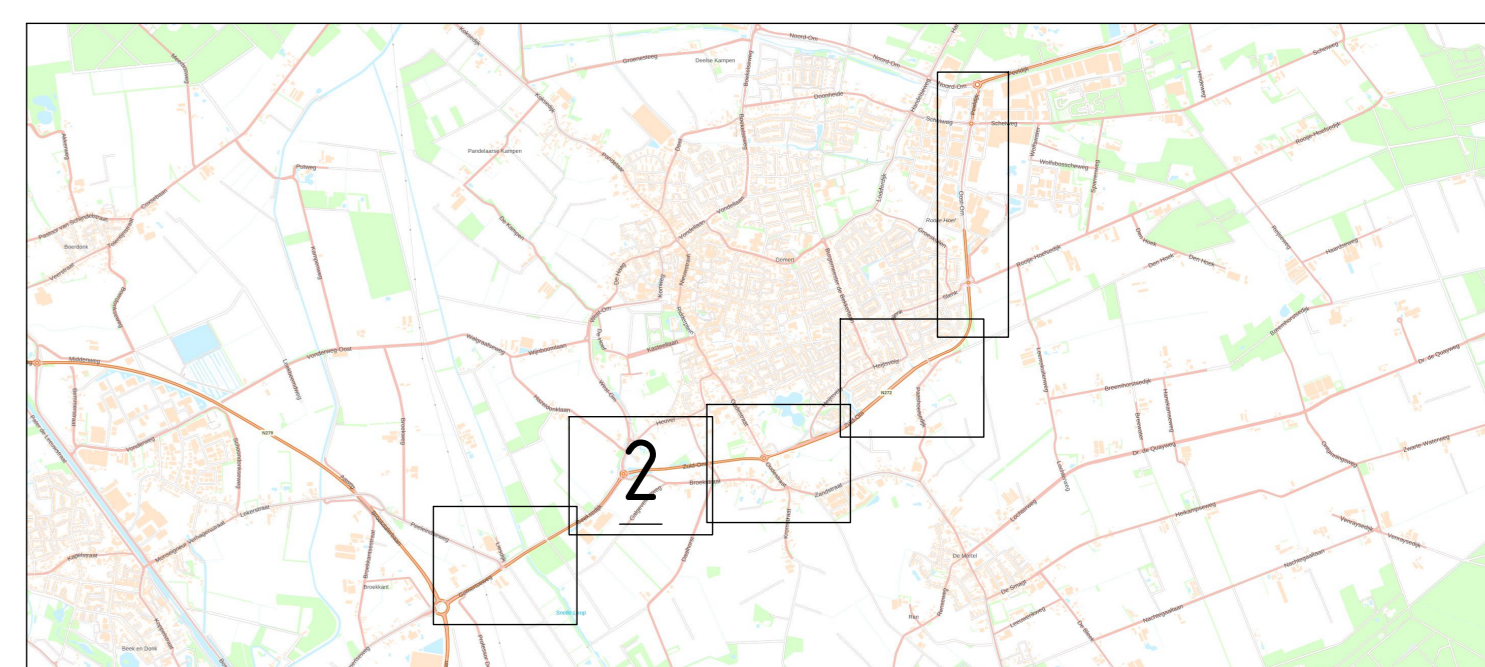


LEGENDA

- Bestaande situatie:**
- Bestaande situatie (Bron: BGT d.d. 12-12-2024)
 - Kadastrale gegevens (Bron: Kadaster d.d. 12-12-2024)
 - Te kappen bomen
- Nieuwe situatie:**
- Grens grondaankoop
 - As weg
 - Kantverharding rijbaan
 - Kantverharding fietspad
 - RWS-band
 - Trottoirband
 - Rotondeband
 - Rijwielband
 - Opsluitband
 - Geleiderail
 - Geluidsverende geleiderail
 - Beschoeving
 - Rijbaan
 - Rijbaan (onderhoud)
 - Fietspad, buiten de bebouwde kom
 - Fietspad, binnen de bebouwde kom
 - Trottoir
 - Midengeleider
 - Overrijdbaar gedeelte
 - Halfverharding
 - Inrit
 - Grasbetontegels
 - Kunstwerk
 - Groen
 - Viucht- en bergingszone
 - A-Watergang inclusief talud
 - C-Watergang inclusief talud
 - Waterberging
 - Te behouden, nieuwe of verplaatste inrit
 - Knip in wegenstructuur / inrit laten vervallen
 - VRI Mast
 - VRI Mast
 - VRI drukknop langzaam verkeer
 - Duker
 - Put
 - Voorstellocatie nutsfract
 - Boom
 - Wijg
 - Bosplantsoen
 - Haag
 - Aftrastering, hout
 - Hekwerk

Opmerkingen:

- Bron luchtfoto: PDKO Luchtfoto 2023 d.d. 12-12-2024
- Maten in meters;
- Dimensies van materialen in millimeters;
- Hoogten in meters t.o.v. NAP;



versie	omschrijving	datum	door	door	voor
1.0	Eerste definitieve versie	04-11-2025	SMS	PKJ	PVE
2.0	Tweede definitieve versie	05-12-2025	SMS	PKJ	PVE
3.0	Derde definitieve versie	14-01-2026	SMS	PKJ	PVE

Provincie Noord-Brabant

ingebouwd uitbesteding

TAUW

Vivak
Bredastraat 1 5276 TV 's-Hertogenbosch
Telefoon 0333 681 28 12
www.tauw.nl

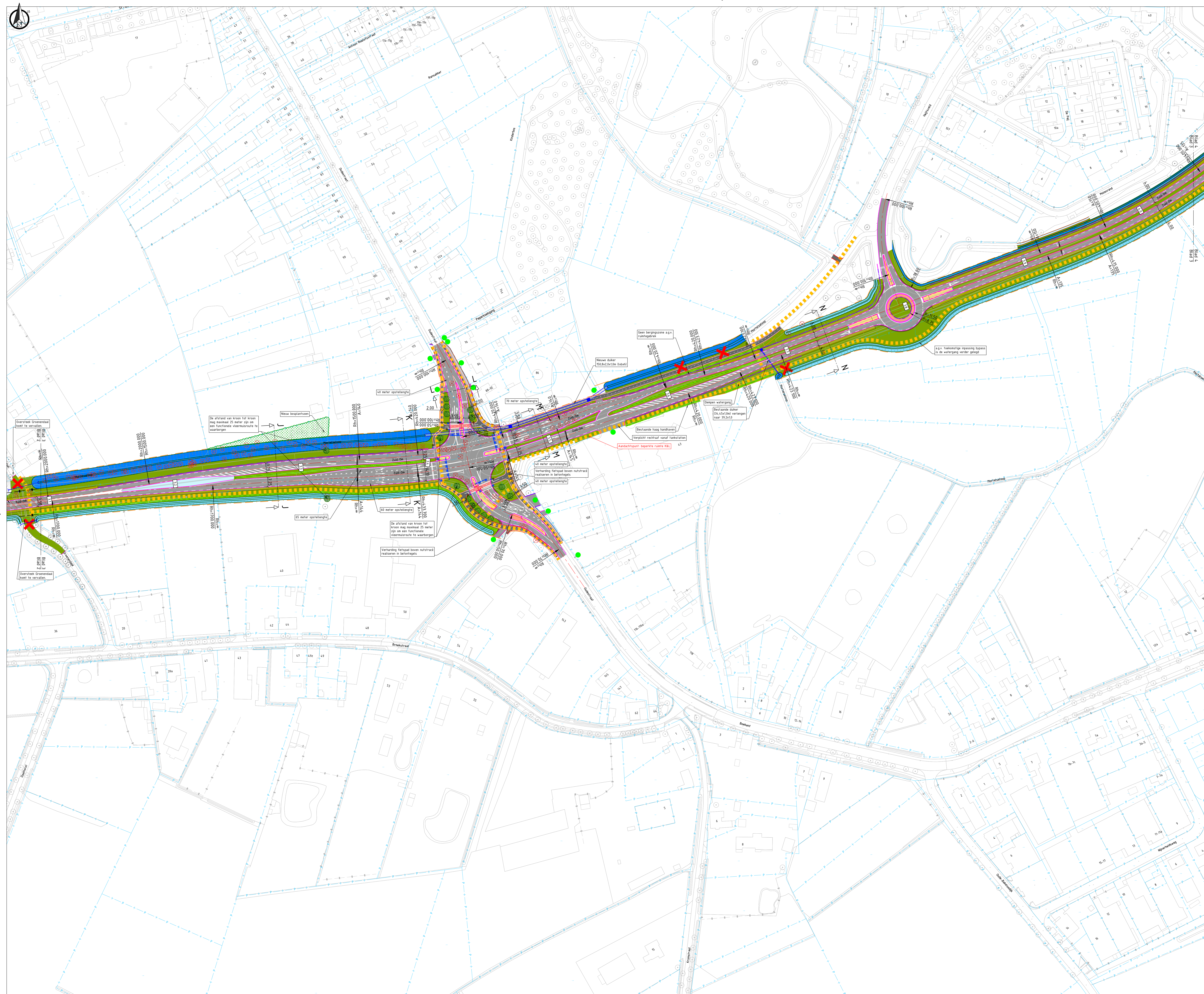
Planstudie N272
Referentieontwerp
Maaiweldinrichting

Contractnummer
schaal: 1:1000
formaat: NCE_A3_1x1189

nr	naam	functie	datum	in 5 bladen	blad nr
1	getekend	SMS	05-12-2025		2
2	gecontroleerd	PKJ	05-12-2025	projectnummer	1234567
3	in gebruik	PVE	05-12-2025	code	MES
4	status	bestuurder	versie	1.0	projectnummer

Projectnummer: 1234567
Code: MES
Versie: 1.0

SITUATIE
SCHAAF 1 : 1000

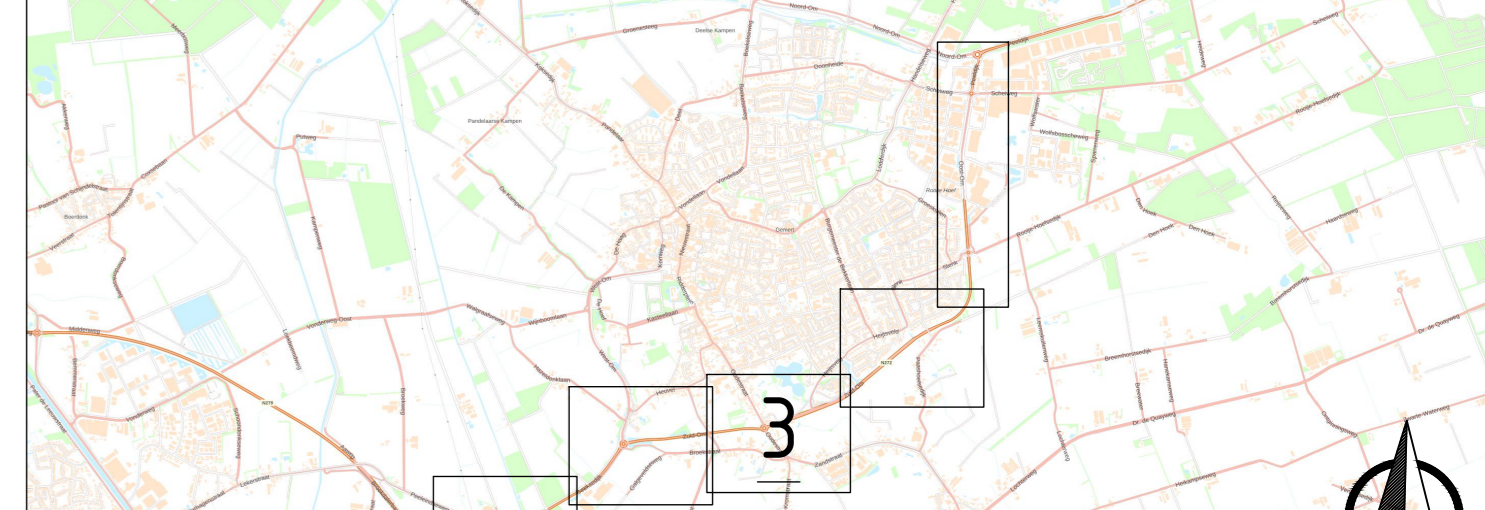


LEGENDA

- Bestaande situatie:**
- Bestaande situatie (Bron: BGT d.d. 12-12-2024)
 - Kadastrale gegevens (Bron: Kadaster d.d. 12-12-2024)
 - Te Kappen bomen
- Nieuwe situatie:**
- Grens grondaanloop
 - A4 weg
 - Kantverharding rijbaan
 - Kantverharding fietspad
 - RWS-band
 - Trottoirband
 - Rofondband
 - Rijwielband
 - Opstapband
 - Geleiderail
 - Geluidsverende geleiderail
 - Beschoeving
 - Rijbaan (onderhoud)
 - Fietspad, buiten de beboude kom
 - Fietspad, binnen de beboude kom
 - Trottoir
 - Middengeleider
 - Overrijdbaar gedeelte
 - Halfverharding
 - Inrit
 - Grasbetontegels
 - Kunstwerk
 - Groen
 - Vlucht- en bergingszone
 - A-Watergang inclusief talud
 - C-Watergang inclusief talud
 - Waterberging
 - Te behouden, nieuwe of verplaatste inrit
 - Knip in wegenstructuur / inrit laten vervallen
 - VRI Parkeer
 - VRI Mast
 - VRI drukknop langzaam verkeer
 - Duker
 - Put
 - Voorstelllocatie nutsfract
 - Boom
 - Wijg
 - Bosplantsoen
 - Haag
 - Afstruering, hout
 - Hekwerk

Opmerkingen:

- Bron luchtfoto: PDDK Luchtfoto 2023 d.d. 12-12-2024
- Platen in meters
- Dimensies van materialen in millimeters
- Hoogtematen in meters t.o.v. NAP



OVERZICHT
 SCHAAL 1: 50.000

versie	omschrijving	datum	door	voor
1.0	Eerste definitieve versie	05-10-2025	SMS	PKJ
2.0	Tweede definitieve versie	01-10-2025	SMS	PKJ
3.0	Derde definitieve versie	14-01-2026	SMS	PKJ

Provincie Noord-Brabant

Brabantlaan 1 5276 TV 's-Hertogenbosch
 Telefoon 0351 681 28 12

TAUW
 ingebouwd uitbesteding
 www.tauw.nl

Planstudie N272
 Referentiewerking
 Maaierveldinrichting

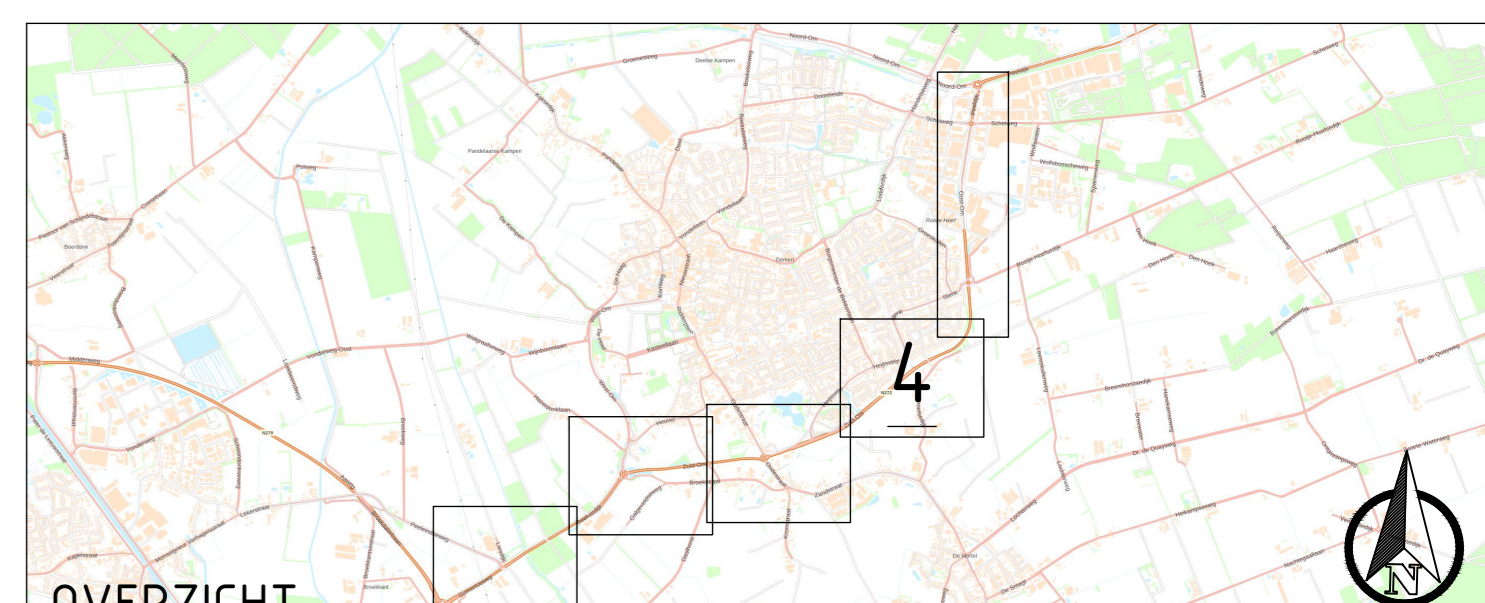
Contractnummer: _____
 schaal: 1:1000
 formaat: NELS_A3_L1x1189

nr	3.1	nr	4.0
getekend	SMS	datum	05-10-2025
gecontroleerd	PKJ	datum	05-10-2025
in gebruik	PVC	datum	05-10-2025
status	Referentiewerking	versie	3.0



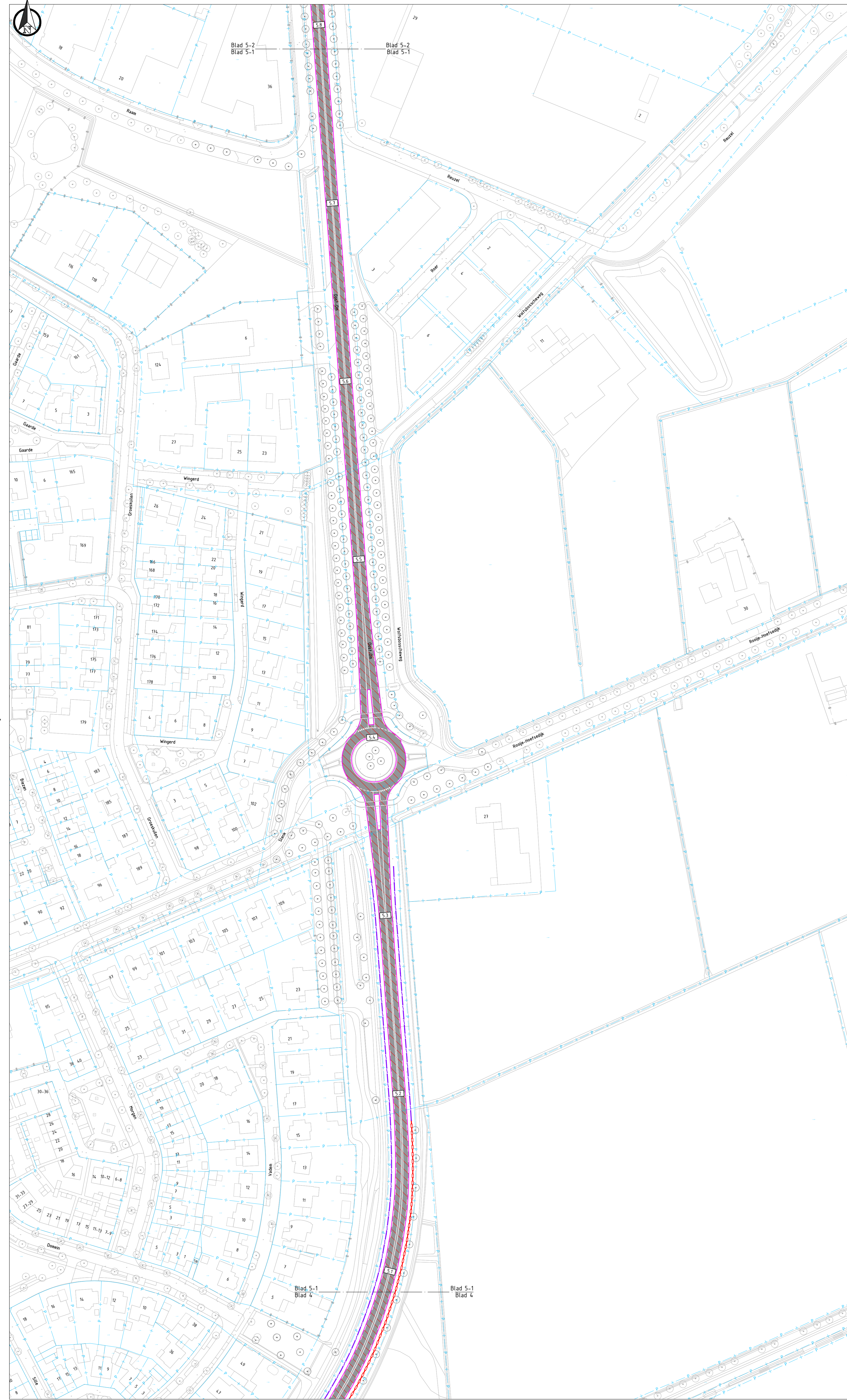
LEGENDA

- Bestaande situatie:**
- Bestaande situatie (Bron: BGT d.d. 12-12-2024)
 - Kadastrale gegevens (Bron: Kadaster d.d. 12-12-2024)
 - Te kappen bomen
- Nieuwe situatie:**
- Grans grondaanloop
 - As weg
 - Kantverharding rijbaan
 - Kantverharding fietspad
 - RWS-band
 - Trottoirband
 - Rofondband
 - Rijwielband
 - Opstrijband
 - Geleiderail
 - Geuidsverende geleiderail
 - Beschoeving
 - Rijbaan
 - Rijbaan (onderhoud)
 - Fietspad, buiten de bebouwde kom
 - Fietspad, binnen de bebouwde kom
 - Trottoir
 - Middengeleider
 - Overrijdbaar gedeelte
 - Halfverharding
 - Inrit
 - Grasbetontegels
 - Kunstwerk
 - Groen
 - Viucht- en bergingszone
 - A-Watergang inclusief talud
 - C-Watergang inclusief talud
 - Waterberging
 - Te behouden, nieuwe of verplaatste inrit
 - Knip in wegenstructuur / inrit laten vervallen
 - VRI Parkeer
 - VRI Mast
 - VRI drukknop langzaam verkeer
 - Duker
 - Put
 - Voorstellocatie nutsfract
 - Boom
 - Wijg
 - Bosplantsoen
 - Haag
 - Afrastering, hout
 - Hekwerk
- Opmerkingen:**
- Bron luchtfoto: PDDK Luchtfoto 2023 d.d. 12-12-2024
 - Platen in meters
 - Dimensies van materialen in millimeters
 - Hoogtematen in meters t.o.v. NAP



OVERZICHT		SCHAL: 1:50.000		PDDK Kaart	
versie	omschrijving	datum	door	soort	locatie
1.0	Eerste definitieve versie	05-10-2025	SMS	PKJ	PVE
2.0	Tweede definitieve versie	05-10-2025	SMS	PKJ	PVE
3.0	Derde definitieve versie	05-10-2025	SMS	PKJ	PVE
Provincie Noord-Brabant		ingebouwd uitbesteding		TAUW	
Vlwk		Brabantlaan 1 5276 TV 's-Hertogenbosch		www.tauw.nl	
Planstudie N272		Referentieontwerp		Eenrichting	
Maaielveldinrichting		Schaal: 1:1000		Formaat: NLECA_A3-1x1189	
nr	omschrijving	datum	in 5 bladen	blad nr.	locatie
getekend	SMS	05-10-2025	in 5 bladen	blad nr. 4	locatie
gecontroleerd	PKJ	05-10-2025	projectnummer	1215143	
vr/gegevens	PVE	05-10-2025	code	WES	
status	definitief	versie	1.0	referentie	WES-08-0104

SITUATIE
SCHAL: 1:1000



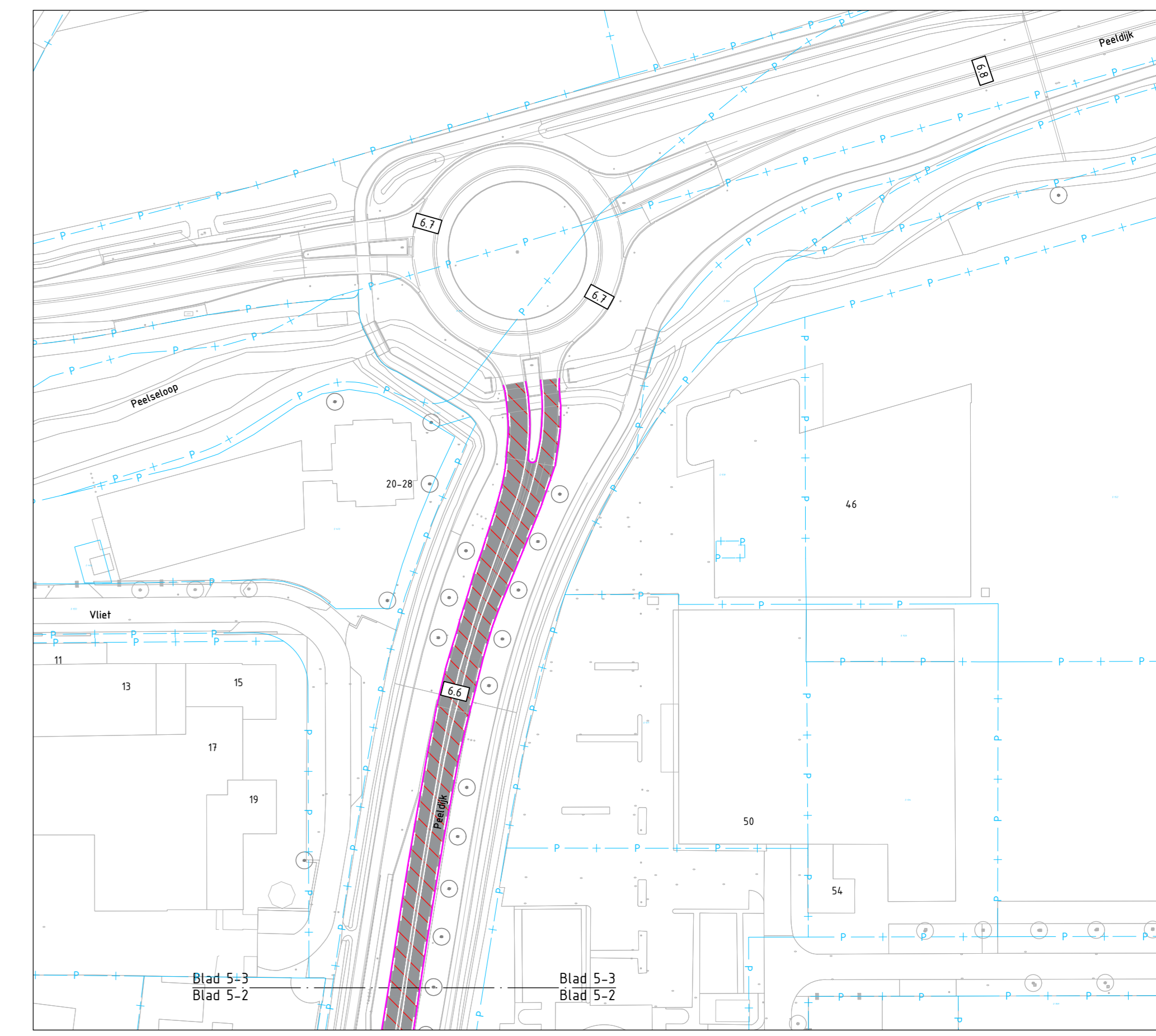
SITUATIE 5-1

SCHAAL 1 : 1000



SITUATIE 5-2

SCHAAL 1 : 1000



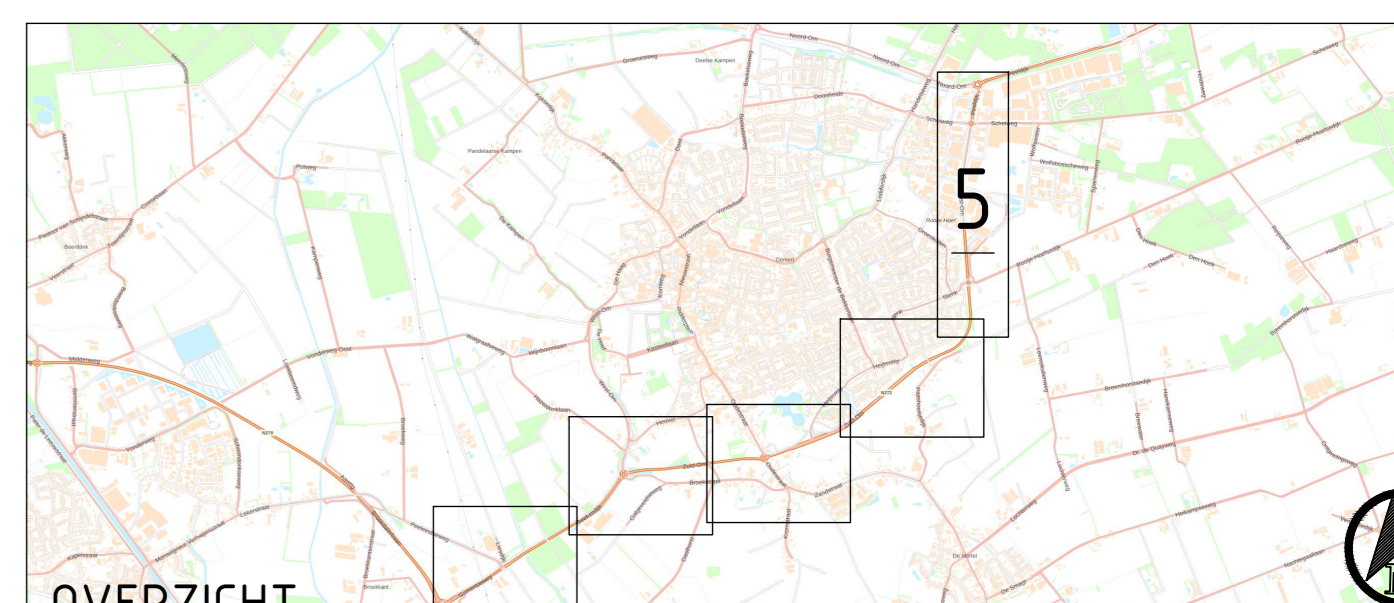
SITUATIE 5-3

SCHAAL 1 : 1000

LEGENDA

- Bestaande situatie (Bron: BGT d.d. 12-12-2024)**
- Kadastrale gegevens (Bron: Kadaster d.d. 12-12-2024)
 - Te kappen bomen
- Nieuwe situatie:**
- Grens grondaankoop
 - As weg
 - Kantverharding rijbaan
 - Kantverharding fietspad
 - RWS-band
 - Trottoirband
 - Rotondeband
 - Rijwielpaandband
 - Opsluitband
 - Geleiderail
 - Geuidsverende geleiderail
 - Beschoeving
 - Rijbaan
 - Rijbaan (onderhoud)
 - Fietspad, buiten de bebouwde kom
 - Fietspad, binnen de bebouwde kom
 - Trottoir
 - Midengeleider
 - Overrijbaar gedeelte
 - Halfverharding
 - Inrit
 - Grasbetontegels
 - Kunstwerk
 - Groen
 - Vlucht- en bergingszone
 - A-Watergang inclusief talud
 - C-Watergang inclusief talud
 - Waterberging
 - Te behouden, nieuwe of verplaatste inrit
 - Krimp in wegenstructuur / inrit laten vervallen
 - VRI Portaal
 - VRI Mast
 - VRI drukknop langzaam verkeer
 - Pul
 - Voorstellocatie nulstraal
 - Boom
 - Wig
 - Besplantsoen
 - Haag
 - Afsluiting, hout
 - Hekwerk

- Opmerkingen:**
- Bron luchtfoto: PDK Luchtfoto 2023 d.d. 12-12-2024
 - Maten in meters.
 - Dimensies van materialen in millimeters.
 - Blootgelegde maten in meters t.o.v. N.A.P.



versie	omschrijving	datum	door	voor
1.0	Eerste definitieve versie	05-10-2025	SMS	PKJ
2.0	Tweede definitieve versie	05-10-2025	SMS	PKJ
3.0	Derde definitieve versie	05-10-2025	SMS	PKJ

Provincie Noord-Brabant

TAUW

Vlwk: Telfoon 0391 681 28 12

www.tauw.nl

Planstudie N272

Referentieontwerp

Maaielandinrichting

Controlnummer

nr	omschrijving	datum	in 5 bladen	blad nr.
getekend	SMS	05-10-2025	ja	5
gecontroleerd	PKJ	05-10-2025	projectnummer	121613
uitgegeven	PVC	05-10-2025	code	WES
status	bestemd	versie	1.0	1.0