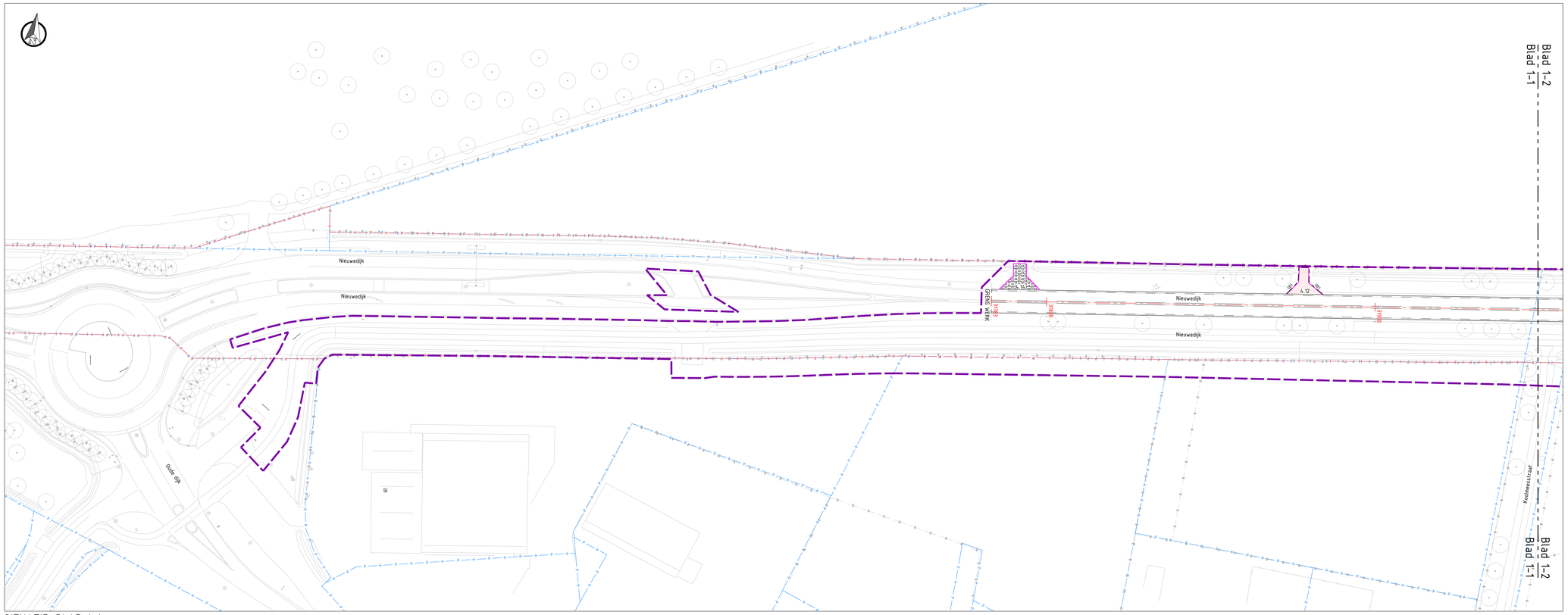

SITUATIE: BLAD 1-1

SCHAAL 1 : 500

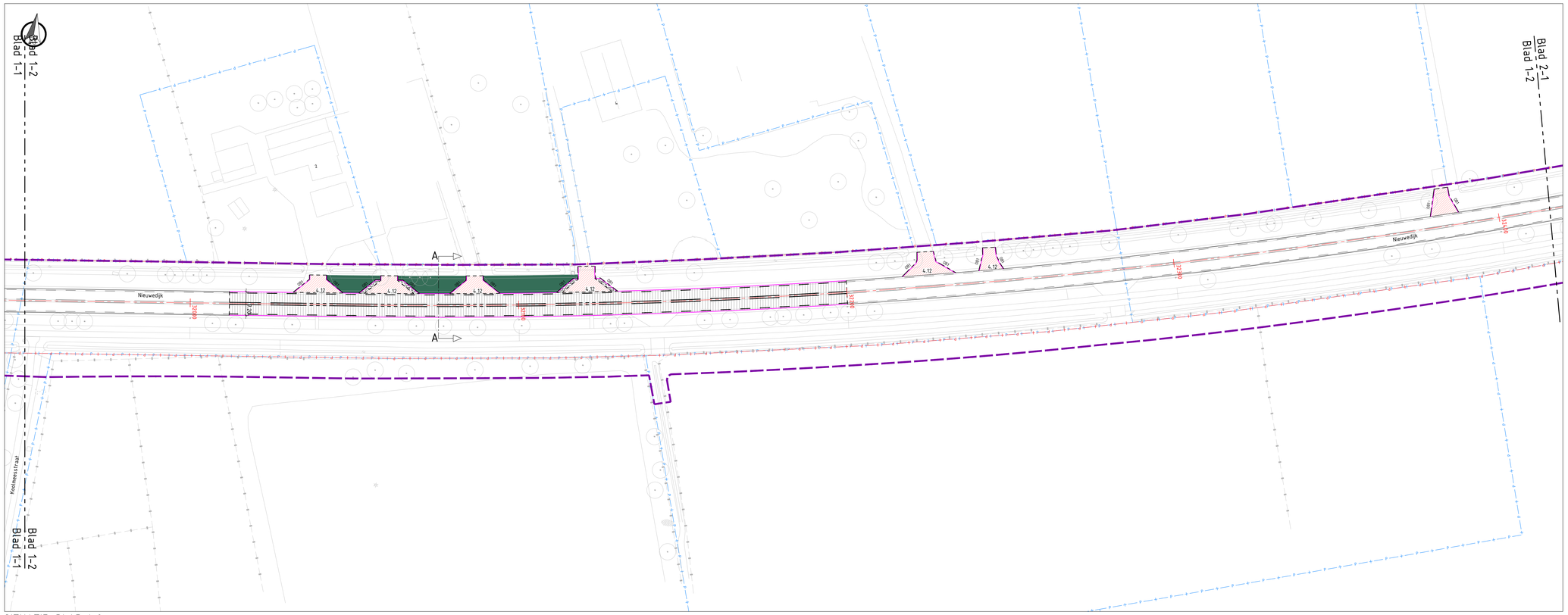

SITUATIE: BLAD 1-2

SCHAAL 1 : 500

LEGENDA

Bestaande situatie:

- Bestaande situatie
- Kadastrale gegevens
- Provinciaal eigendom
- Kantverharding

Nieuwe situatie:

- Projectgrens deelgebied 1
- Projectgrens deelgebied 2
- Projectgrens deelgebied 3A
- Projectgrens deelgebied 3B
- As N264
- Kantverharding
- Materiaalgrens
- Markering (voor detaillering tek. 1287478-TE-INR-DO-0150)
- Berm

Verharding

- Asfalt (nieuw), kleur zwart (voor de opbouw tek. 1287478-TE-DET-DO-0177)
- Asfalt (onderhoud), kleur zwart (voor de opbouw tek. 1287478-TE-DET-DO-0177)
- Asfalt fietspad, kleur grijs (voor de opbouw tek. 1287478-TE-DET-DO-0177)
- Beton fietspad, kleur grijs (voor de opbouw tek. 1287478-TE-DET-DO-0177)
- Beton (bestaand) voorzien van grinding en grooving i.h.k.v. geluid
- Betonstraatsteen, kleur grijs, keperverband
- Printbeton
- Betontegels, 300x300x60mm (hergebruik) met 300mm zandfundering
- Grasbetontegel
- Herstraten bestaande verharding
- Berm, inzaaien met kruidenrijk mengsel, gebiedseigen en inheems
- Berm, kielspit t.b.v. waterberging
- Watergang
- Semiverharding van bermcrete, breedte 800mm
- Herprofileren berm, dempen watergang en inzaaien
- Rotondeband 50/500x420/500 mm
- RWS-band 110/220x250 mm
- Trottoirband 180/200x250 mm
- Opsluitband 150x250 mm
- Markering, scheiding (dikte 60mm)
- Goot, BSS keiformaat, 1 strek
- RWS-kolk

Inritten

4.12. Inrit bestaand: herstraten bestaande inrit

4.13. Bedrijfsinrit: (in/uitrit 5,00 m, vleugels 15,00 meter)

4.14. Landbouwinrit: (in/uitrit 4,00 m, vleugels 12,00 meter)

Opmerkingen:

- Maten in meters;
- Dimensies van materialen in millimeters;
- Hoogtematen in meters t.o.v. NAP;
- Herstelwerkzaamheden N264 hoofdrijbaan volgens Unihorn verhardingsadvies van 28 juli 2023 uitvoeren, opgenomen in: "22368-01-RAP-VRH-01 DG-1 & 22368-01-RAP-VRH-01 DG-2-3"

0 5 10 15 20m

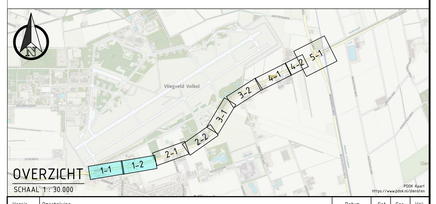

OVERZICHT

SCHAAL 1 : 30.000

versie	Omschrijving	Datum	Get.	Gec.	Vrg.
1.0	Eerste versie	10-06-2024	LHX	MYH	SJM

Provincie Noord-Brabant

Programma Infrastructurele werken

Brabantlaan 1 5216 TV 's-Hertogenbosch
Telefoon (073) 681 28 12

ing.bureau uitbesteding

TAUW

www.tauw.nl

N264.36 Odiliapeel - Haps

Groot onderhoud N264.36
Definitief Ontwerp
Situatietekening - Levensduur Verlengend Onderhoud (LVO)
Deelgebied 1: Nieuwedijk

km: 31.800 - km: 32.400

Contractnummer

schaal: 1:500
formaat: NLCS_A0_84x1189

getekend	L. Hoekstra	datum	10-06-2024	in : 5 bladen	blad nr. 1
gecontroleerd	M. Hage	datum	10-06-2024	projectnummer	1287478
vrijgegeven	M. Suurmond	datum	10-06-2024	code	WEG
status	DEFINITIEF	versie	1.0	registratienummer	1287478-TE-WEG TO1-DO-0101

\\cgreen.local\dfs\YVN_ENVYP\1287478\BIM\02\DWG\1287478-TE-WEG-DO-0100.dwg

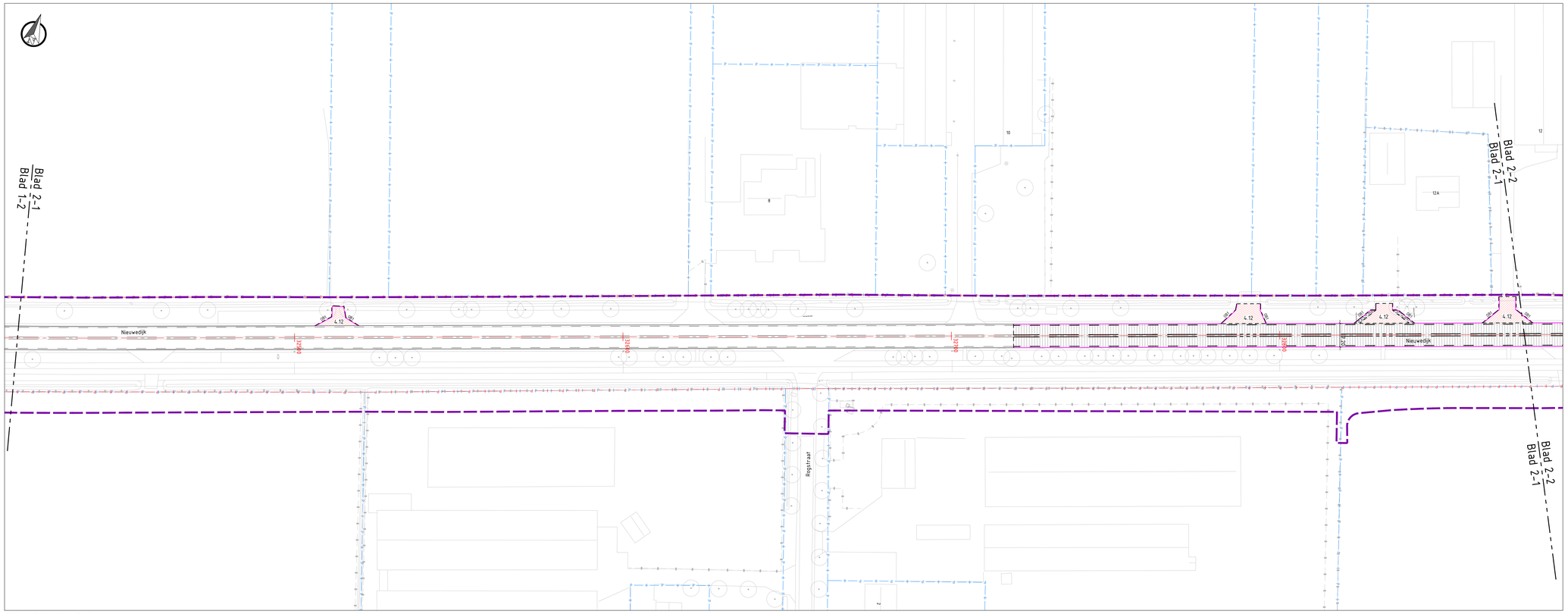

SITUATIE: BLAD 2-1

SCHAAL 1 : 500

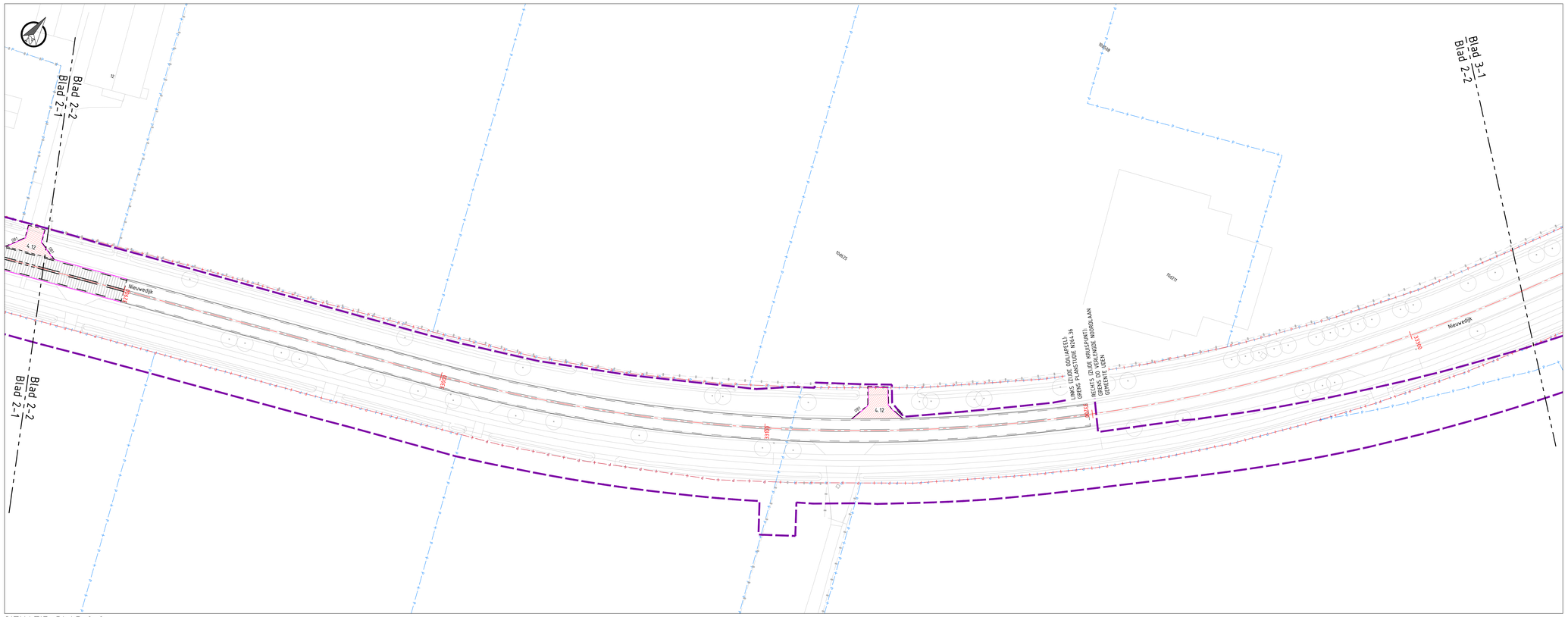

SITUATIE: BLAD 2-2

SCHAAL 1 : 500

LEGENDA

Bestaande situatie:

- Bestaande situatie
- Kadastrale gegevens
- Provinciaal eigendom
- Kantverharding

Nieuwe situatie:

- Projectgrens deelgebied 1
- Projectgrens deelgebied 2
- Projectgrens deelgebied 3A
- Projectgrens deelgebied 3B
- As N264
- Kantverharding
- Materiaalgrens
- Markering (voor detaillering tek. 1287478-TE-INR-DO-0150)
- Berm

Verharding

- A-17 Asfalt (nieuw), kleur zwart (voor de opbouw tek. 1287478-TE-DET-DO-0177)
- A-17 Asfalt (onderhoud), kleur zwart (voor de opbouw tek. 1287478-TE-DET-DO-0177)
- F-01 Asfalt fietspad, kleur grijs (voor de opbouw tek. 1287478-TE-DET-DO-0177)
- F-02 Beton fietspad, kleur grijs (voor de opbouw tek. 1287478-TE-DET-DO-0177)
- Beton (bestaand) voorzien van grinding en grooving i.h.k.v. geluid
- Betonstraatsteen, kleur grijs, keperverband
- Printbeton
- B-13 Betontegels, 300x300x60mm (hergebruik) met 300mm zandfundering
- Grasbetontegel
- Herstraten bestaande verharding
- Berm, inzaaien met kruidenrijk mengsel, gebiedseigen en inheems
- Berm, kielspit t.b.v. waterberging
- Watergang
- Semiverharding van bermcrete, breedte 800mm
- Herprofileren berm, dempen watergang en inzaaien
- RB Rotondeband 50/500x420/500 mm
- RW01 RWS-band 110/220x250 mm
- TB1 Trottoirband 180/200x250 mm
- OB1 Opsluitband 150x250 mm
- Markering, scheiding (dikte 60mm)
- GB1 Goot, BSS keiformaat, 1 strek
- RWS-kolk

Inritten

- 4.12. Inrit bestaand: herstraten bestaande inrit
- 4.13. Bedrijfsinrit: (in/uitrit 5,00 m, vleugels 15,00 meter)
- 4.14. Landbouwinrit: (in/uitrit 4,00 m, vleugels 12,00 meter)

Opmerkingen:

- Maten in meters;
- Dimensies van materialen in millimeters;
- Hoogtematen in meters t.o.v. NAP;
- Herstelwerkzaamheden N264 hoofdrijbaan volgens Unihorn verhardingsadvies van 28 juli 2023 uitvoeren, opgenomen in: "22368-01-RAP-VRH-01 DG-1 & 22368-01-RAP-VRH-01 DG-2-3"

0 5 10 15 20m

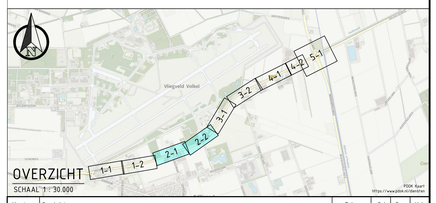

OVERZICHT

SCHAAL 1 : 30.000

versie	Omschrijving	Datum	Get.	Gec.	Vrg.
1.0	Eerste versie	10-06-2024	LHVK	MYH	SJM

Provincie Noord-Brabant

Programma Infrastructurele werken

Brabantlaan 1 5216 TV 's-Hertogenbosch
Telefoon (073) 681 28 12

ing.bureau uitbesteding

TAUW

www.tauw.nl

N264.36 Odiliapeel - Haps

Groot onderhoud N264.36
Definitief Ontwerp
Situatietekening - Levensduur Verlengend Onderhoud (LVO)
Deelgebied 1: Nieuwedijk

km: 32.400 - km: 33.300

Contractnummer

schaal: 1:500
formaat: NLCS_A0_84x1189

getekend	L. Hoekstra	datum	10-06-2024	in : 5 bladen	blad nr. 2
gecontroleerd	M. Hage	datum	10-06-2024	projectnummer	1287478
vrijgegeven	M. Suurmond	datum	10-06-2024	code	WEG
status	DEFINITIEF	versie	1.0	registratienummer	1287478-TE-WEG TO1-DO-0102

\\green.local\nl01\Y\NL_ENVYP\1287478\160\DWG\1287478-TE-WEG-DO-0100.dwg

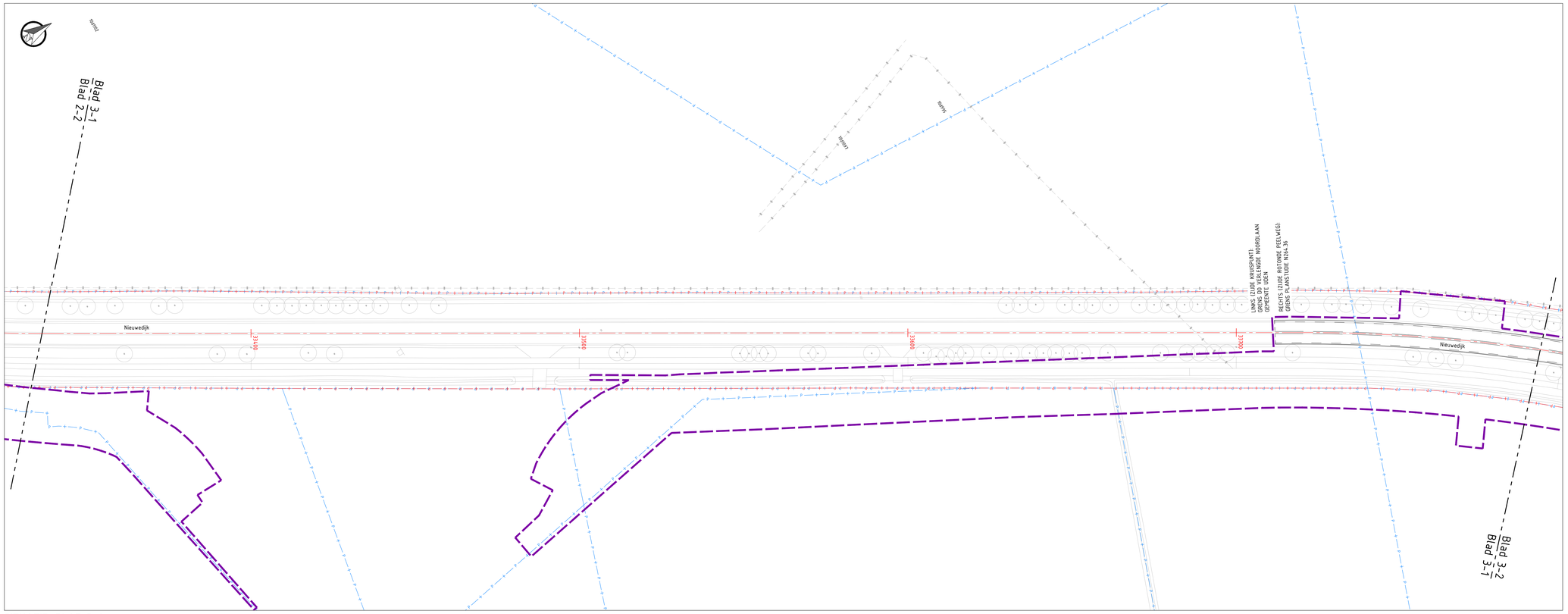

SITUATIE: BLAD 3-1

SCHAAL 1 : 500

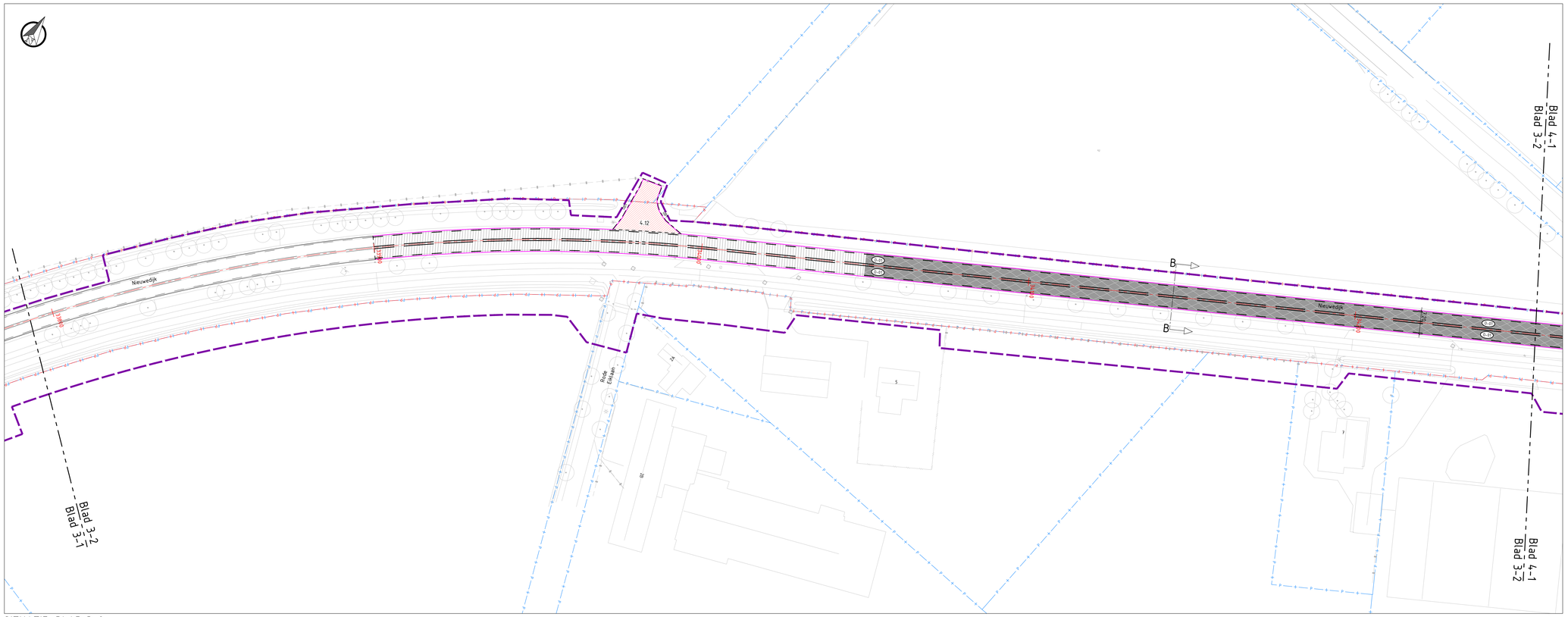

SITUATIE: BLAD 3-2

SCHAAL 1 : 500

LEGENDA

Bestaande situatie:

- Bestaande situatie
- Kadastrale gegevens
- Provinciaal eigendom
- Kantverharding

Nieuwe situatie:

- Projectgrens deelgebied 1
- Projectgrens deelgebied 2
- Projectgrens deelgebied 3A
- Projectgrens deelgebied 3B
- As N264
- Kantverharding
- Materiaalgrens
- Markering (voor detaillering tek. 1287478-TE-INR-DO-0150)
- Berm

Verharding

- (A-17) Asfalt (nieuw), kleur zwart (voor de opbouw tek. 1287478-TE-DET-DO-0177)
- (A-17) Asfalt (onderhoud), kleur zwart (voor de opbouw tek. 1287478-TE-DET-DO-0177)
- (A-17) Asfalt fietspad, kleur grijs (voor de opbouw tek. 1287478-TE-DET-DO-0177)
- (B-2) Beton fietspad, kleur grijs (voor de opbouw tek. 1287478-TE-DET-DO-0177)
- Beton (bestaand) voorzien van grinding en grooving i.h.k.v. geluid
- Betonstraatsteen, kleur grijs, keperverband
- Printbeton
- (B-1) Betontegels, 300x300x60mm (hergebruik) met 300mm zandfundering
- Grasbetontegel
- Herstraten bestaande verharding
- Berm, inzaaien met kruidenrijk mengsel, gebiedseigen en inheems
- Berm, kielspit t.b.v. waterberging
- Watergang
- Semiverharding van bermcrete, breedte 800mm
- Herprofileren berm, dempen watergang en inzaaien
- (RB) Rotondeband 50/500x420/500 mm
- (RW5) RW5-band 110/220x250 mm
- (TB1) Trottoirband 180/200x250 mm
- (OB1) Opsluitband 150x250 mm
- Markering, scheiding (dikte 60mm)
- (GB1) Goot, BS5 keiformaat, 1 strek
- RW5-kolk

Inritten

- 4.12. Inrit bestaand: herstraten bestaande inrit
- 4.13. Bedrijfsinrit: (in/uitrit 5,00 m, vleugels 15,00 meter)
- 4.14. Landbouwinrit: (in/uitrit 4,00 m, vleugels 12,00 meter)

Opmerkingen:

- Maten in meters;
- Dimensies van materialen in millimeters;
- Hoogtematen in meters t.o.v. NAP;
- Herstelwerkzaamheden N264 hoofdrijbaan volgens Unihorn verhardingsadvies van 28 juli 2023 uitvoeren, opgenomen in: "22368-01-RAP-VRH-01 DG-1 & 22368-01-RAP-VRH-01 DG-2-3"

0 5 10 15 20m

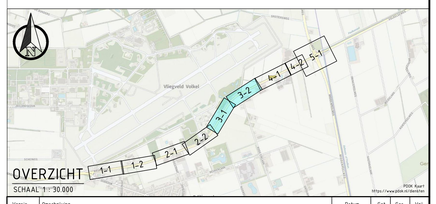

Versie	Omschrijving	Datum	Gert	Gec.	Vrij.
1.0	Eerste versie	10-06-2024	LHX	MYH	SUM

Provincie Noord-Brabant

Programma Infrastructurele werken

ing.bureau uitbesteding: TAUW

Brabantlaan 1 5216 TV 's-Hertogenbosch
Telefoon (073) 681 28 12
www.tauw.nl

N264.36 Odiliapeel - Haps

Groot onderhoud N264.36
Definitief Ontwerp
Situatietekening - Levensduur Verlengend Onderhoud (LVO)
Deelgebied 1: Nieuwedijk

km: 33.300 - km: 34.200

Contractnummer

schaal: 1:500
formaat: NLCS_A0_841x1189

getekend	L. Hoekstra	datum	10-06-2024	m 5 bladen	blad nr. 3
gecontroleerd	M. Hage	datum	10-06-2024	projectnummer	1287478
vrijgegeven	M. Suurmond	datum	10-06-2024	code	WEG
status	DEFINITIEF	versie	1.0	registratienummer	1287478-TE-WEG TOT-DO-0103

\\tgnas\local\Jobs\T\NLDENTP\1287478\AD\CWD\1287478-TE-WEG-DO-0100.dwg

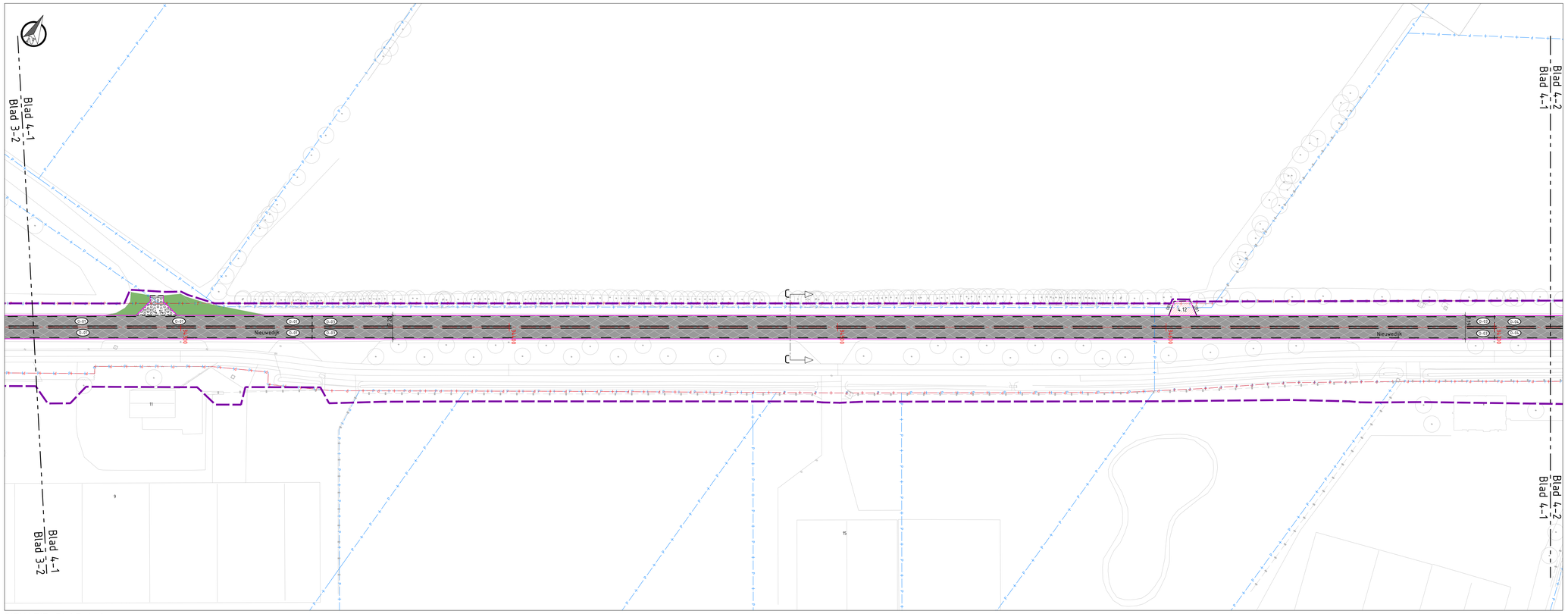

SITUATIE: BLAD 4-1

SCHAAL 1 : 500

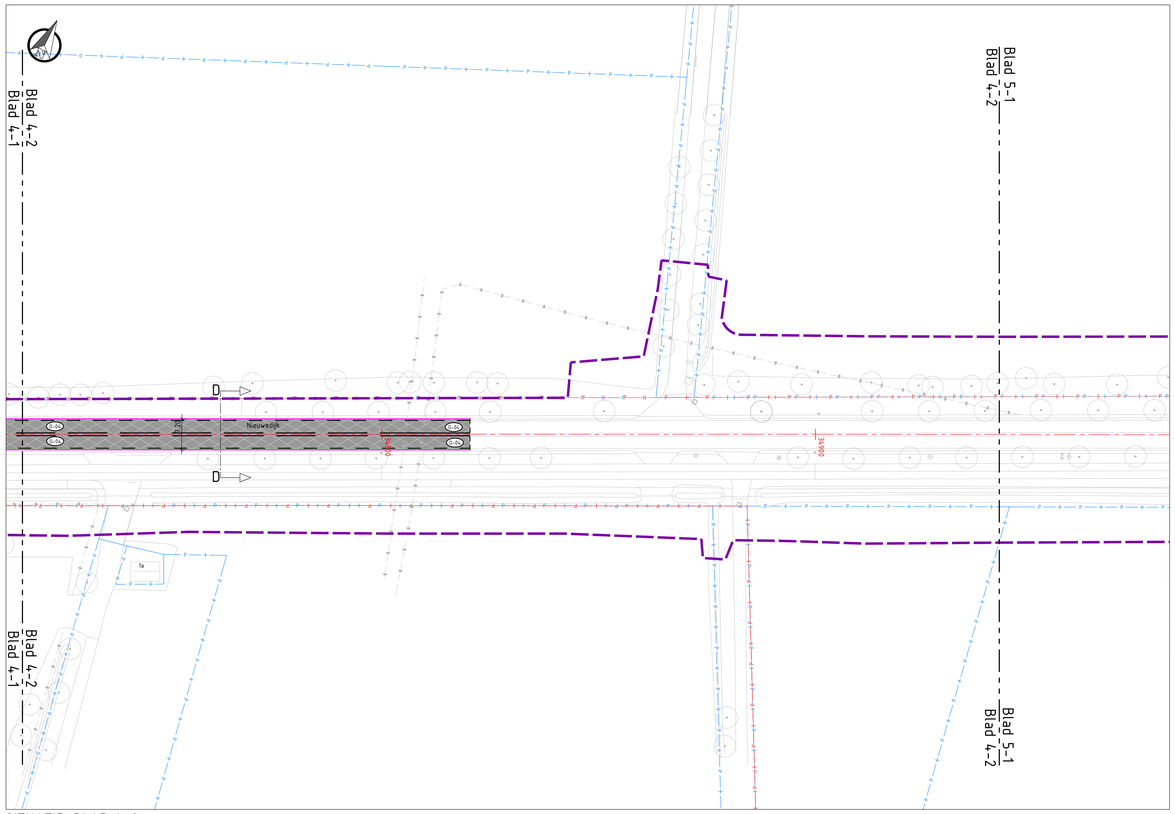

SITUATIE: BLAD 4-2

SCHAAL 1 : 500

LEGENDA

Bestaande situatie:

- Bestaande situatie
- Kadastrale gegevens
- Provinciaal eigendom
- Kantverharding

Nieuwe situatie:

- Projectgrens deelgebied 1
- Projectgrens deelgebied 2
- Projectgrens deelgebied 3A
- Projectgrens deelgebied 3B
- As N264
- Kantverharding
- Materiaalgrens
- Markering (voor detaillering tek. 1287478-TE-INR-DO-0150)
- Berm

Verharding

- (A.01) Asfalt (nieuw), kleur zwart (voor de opbouw tek. 1287478-TE-DET-DO-0177)
- (A.17) Asfalt (onderhoud), kleur zwart (voor de opbouw tek. 1287478-TE-DET-DO-0177)
- (F.01) Asfalt fietspad, kleur grijs (voor de opbouw tek. 1287478-TE-DET-DO-0177)
- (F.02) Beton fietspad, kleur grijs (voor de opbouw tek. 1287478-TE-DET-DO-0177)
- Beton (bestaand) voorzien van grinding en grooving i.h.k.v. geluid
- Betonstraatsteen, kleur grijs, keperverband
- Printbeton
- (E.01) Betontegels, 300x300x60mm (hergebruik) met 300mm zandfundering
- Grasbetontegel
- Herstraten bestaande verharding
- Berm, inzaaien met kruidenrijk mengsel, gebiedseigen en inheems
- Berm, kielspit t.b.v. waterberging
- Watergang
- Semiverharding van bermcrete, breedte 800mm
- Herprofileren berm, dempen watergang en inzaaien
- RB Rotondeband 50/500x420/500 mm
- RW01 RWS-band 110/220x250 mm
- TB1 Trottoirband 180/200x250 mm
- OB1 Opsluitband 150x250 mm
- Markering, scheiding (dikte 60mm)
- GB1 Goot, BS5 keiformaat, 1 strek
- RWS-kolk

Inritten

- 4.12. Inrit bestaand: herstraten bestaande inrit
- 4.13. Bedrijfsinrit: (in/uitrit 5,00 m, vleugels 15,00 meter)
- 4.14. Landbouwinrit: (in/uitrit 4,00 m, vleugels 12,00 meter)

Opmerkingen:

- Maten in meters;
- Dimensies van materialen in millimeters;
- Hoogtematen in meters t.o.v. NAP;
- Herstelwerkzaamheden N264 hoofdrijbaan volgens Unihorn verhardingsadvies van 28 juli 2023 uitvoeren, opgenomen in: "22368-01-RAP-VRH-01 DG-1 & 22368-01-RAP-VRH-01 DG-2-3"

0 5 10 15 20m

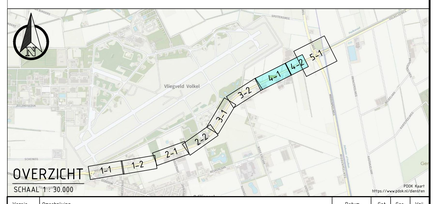

OVERZICHT

SCHAAL 1 : 30.000

Versie	Omschrijving	Datum	Gef.	Gec.	Vrij.
1.0	Eerste versie	10-06-2024	LHX	MYH	SUM

Provincie Noord-Brabant

Programma Infrastructurele werken

Brabantlaan 1 5216 TV 's-Hertogenbosch
Telefoon (073) 681 28 12

ing.bureau uitbesteding:

TAUW

www.tauw.nl

N264.36 Odiliapeel - Haps

Groot onderhoud N264.36
Definitief Ontwerp
Situatietekening - Levensduur Verlengend Onderhoud (LVO)
Deelgebied 1: Nieuwedijk

km 34.200 - km 35.100

Contractnummer

schaal: 1:500
formaat: NL(CS_A0_841x1189

getekend	L. Moekstra	datum	10-06-2024	nr. 5 bladen	blad nr. 4
gecontroleerd	M. Hage	datum	10-06-2024	projectnummer	1287478
vrijgegeven	M. Suurmond	datum	10-06-2024	code	WEG
status	DEFINITIEF	versie	1.0	registratienummer	1287478-TE-WEG TO1-00-0104

\\rgreen.local\dfs\1-TALENTPLUS\1287478\CAD\DWG\1287478-TE-WEG-DO-0100.dwg

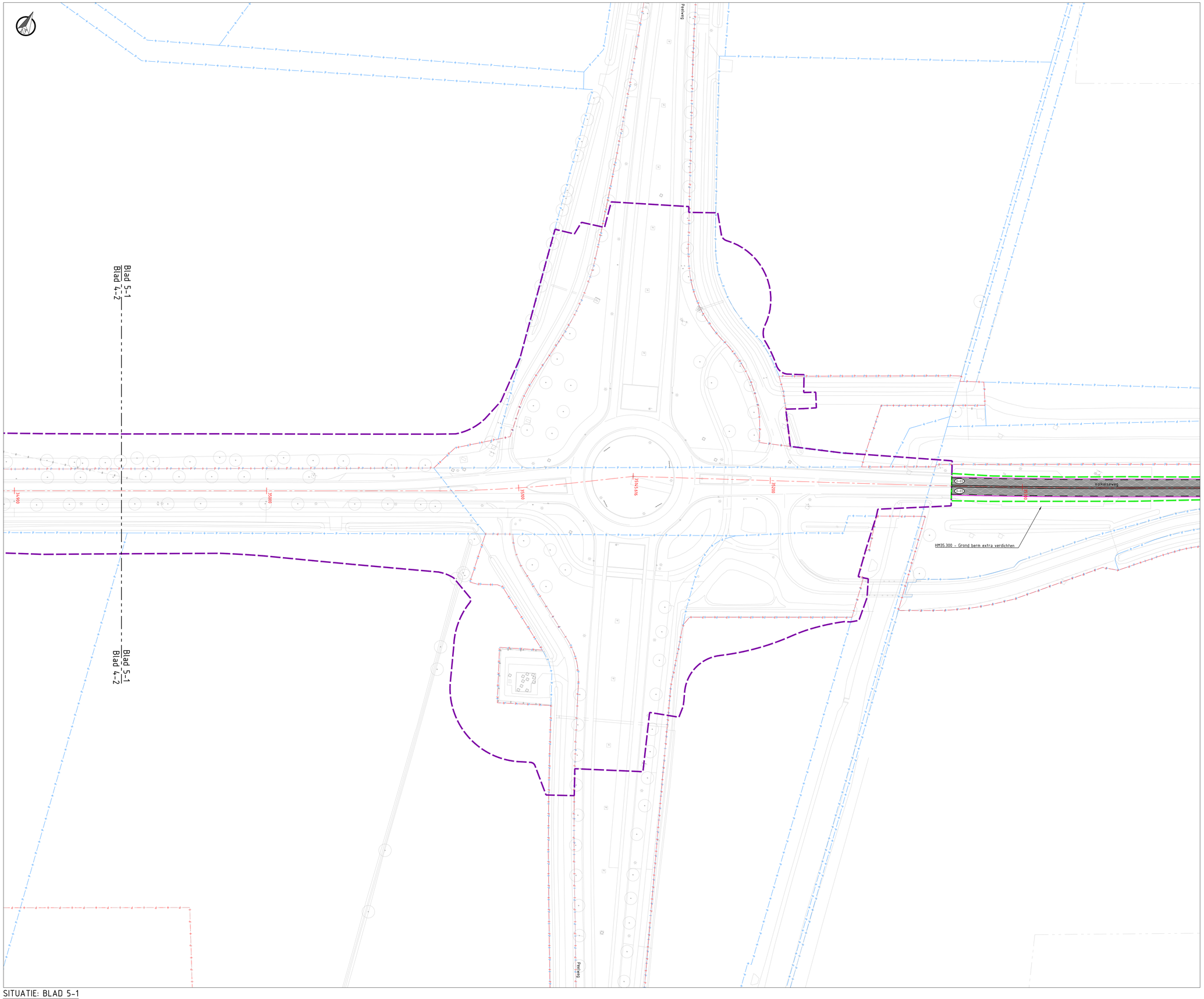

SITUATIE: BLAD 5-1

SCHAAL 1 : 500

LEGENDA

Bestaande situatie:

- Bestaande situatie
- Kadastrale gegevens
- Provinciaal eigendom
- Kantverharding

Nieuwe situatie:

- Projectgrens deelgebied 1
- Projectgrens deelgebied 2
- Projectgrens deelgebied 3A
- Projectgrens deelgebied 3B
- As N264
- Kantverharding
- Materiaalgrens
- Markering (voor detaillering tek. 1287478-TE-INR-DO-0150)
- Berm

Verharding

- Asfalt (nieuw), kleur zwart (voor de opbouw tek. 1287478-TE-DET-DO-0177)
- Asfalt (onderhoud), kleur zwart (voor de opbouw tek. 1287478-TE-DET-DO-0177)
- Asfalt fietspad, kleur grijs (voor de opbouw tek. 1287478-TE-DET-DO-0177)
- Beton fietspad, kleur grijs (voor de opbouw tek. 1287478-TE-DET-DO-0177)
- Beton (bestaand) voorzien van grinding en grooving i.h.k.v. geluid
- Betonstraatsteen, kleur grijs, keperverband
- Printbeton
- Betontegels, 300x300x60mm (hergebruik) met 300mm zandfundering
- Grasbetontegel
- Herstraten bestaande verharding
- Berm, inzaaien met kruidenrijk mengsel, gebiedseigen en inheems
- Berm, kielspit t.b.v. waterberging
- Watergang
- Semiverharding van bermcrete, breedte 800mm
- Herprofileren berm, dempen watergang en inzaaien
- Rotondeband 50/500x420/500 mm
- RWS-band 110/220x250 mm
- Trottoirband 180/200x250 mm
- Opsluitband 150x250 mm
- Markering, scheiding (dikte 60mm)
- Goot, BSS keiformaat, 1 strek
- RWS-kolk

Inritten

4.12. Inrit bestaand: herstraten bestaande inrit

4.13. Bedrijfsinrit: (in/uitrit 5,00 m, vleugels 15,00 meter)

4.14. Landbouwinrit: (in/uitrit 4,00 m, vleugels 12,00 meter)

Opmerkingen:

- Maten in meters;
- Dimensies van materialen in millimeters;
- Hoogtematen in meters t.o.v. NAP;
- Herstelwerkzaamheden N264 hoofdrijbaan volgens Unihorn verhardingsadvies van 28 juli 2023 uitvoeren, opgenomen in: "22368-01-RAP-VRH-01 DG-1 & 22368-01-RAP-VRH-01 DG-2-3"

0 5 10 15 20m

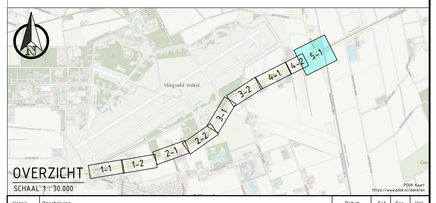

OVERZICHT

SCHAAL 1 : 30.000

Versie	Omschrijving	Datum	Gat.	Gec.	Vrij.
1.0	Eerste versie	10-06-2024	LHX	MYH	SUM

Provincie Noord-Brabant

Programma Infrastructurele werken

Brabantlaan 1 5216 TV 's-Hertogenbosch
Telefoon (073) 681 28 12

ingenieursbureau uitbesteding

TAUW

www.tauw.nl

N264.36 Odiliapeel - Haps

Groot onderhoud N264.36

Definitief Ontwerp

Situatietekening - Levensduur Verlengend Onderhoud (LVO)

Deelgebied 1: Rotonde Middenpeelweg

km: 35.100 - km: 35.300

Contractnummer

schaal: 1:500

formaat: NL-CS_A0_84741189

getekend	L. Hoekstra	datum	10-06-2024	in 5 bladen	blad nr. 5
gecontroleerd	M. Hage	datum	10-06-2024	projectnummer	1287478
vrijgegeven	M. Suurmond	datum	10-06-2024	code	WEG
status	DEFINITIEF	versie	1.0	registratienummer	1287478-TE-WEG TO1-DO-0195

\\greenlocal\ds11\VALENV1\P-1287478-TE\CAD\DWG\1287478-TE-WEG-DO-0100.dwg



SITUATIE: BLAD 6-1

SCHAAL 1 : 500

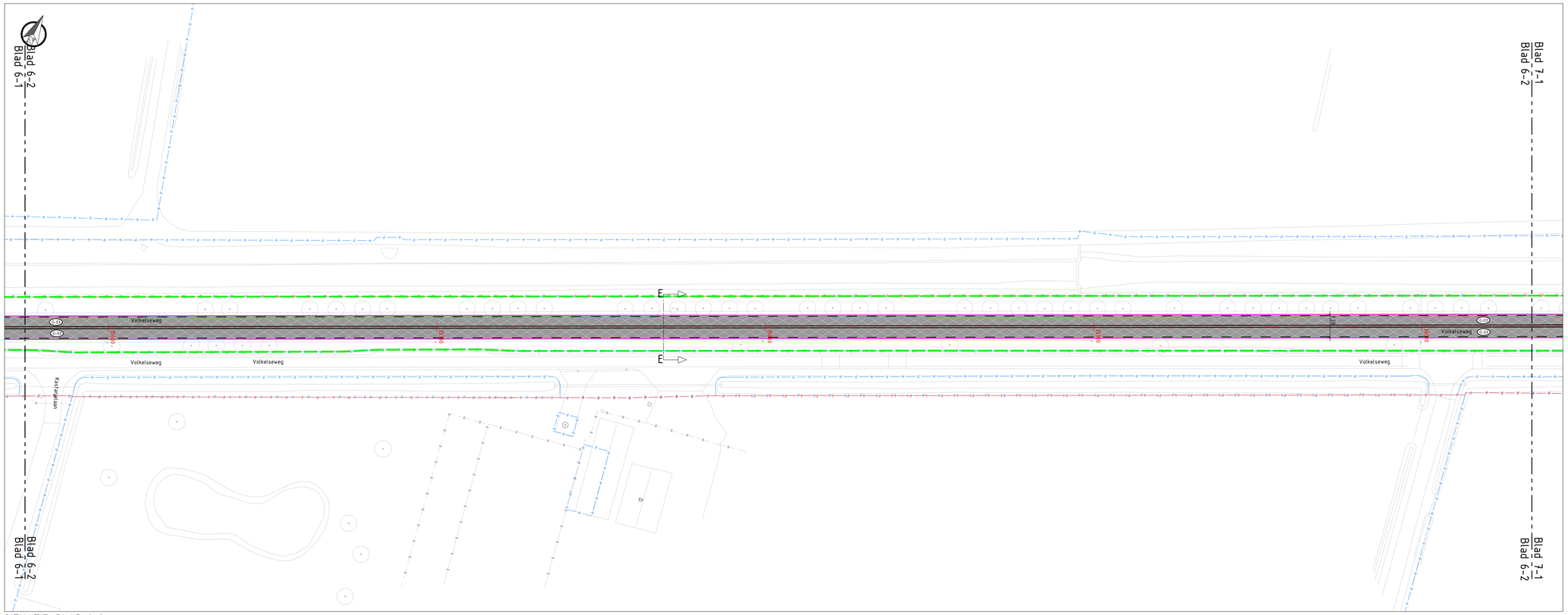

SITUATIE: BLAD 6-2

SCHAAL 1 : 500

LEGENDA

Bestaande situatie:

- Bestaande situatie
- Kadastrale gegevens
- Provinciaal eigendom
- Kantverharding

Nieuwe situatie:

- Projectgrens deelgebied 1
- Projectgrens deelgebied 2
- Projectgrens deelgebied 3A
- Projectgrens deelgebied 3B
- As N264
- Kantverharding
- Materiaalgrens
- Markering (voor detaillering tek. 1287478-TE-INR-DO-0150)
- Berm

Verharding

- C-17 Asfalt (nieuw), kleur zwart (voor de opbouw tek. 1287478-TE-DET-DO-0177)
- C-17 Asfalt (onderhoud), kleur zwart (voor de opbouw tek. 1287478-TE-DET-DO-0177)
- F-01 Asfalt fietspad, kleur grijs (voor de opbouw tek. 1287478-TE-DET-DO-0177)
- F-02 Beton fietspad, kleur grijs (voor de opbouw tek. 1287478-TE-DET-DO-0177)
- Beton (bestaand) voorzien van grinding en grooving i.h.k.v. geluid
- Betonstraatsteen, kleur grijs, kepervverband
- Printbeton
- F-11 Betontegels, 300x300x60mm (hergebruik) met 300mm zandfundering
- Grasbetontegel
- Herstraten bestaande verharding
- Berm, inzaaien met kruidenrijk mengsel, gebiedseigen en inheems
- Berm, kielspit t.b.v. waterberging
- Watergang
- Semiverharding van bermcrete, breedte 800mm
- Herprofileren berm, dempen watergang en inzaaien
- RB Rotondeband 50/500x420/500 mm
- RW1 RWS-band 110/220x250 mm
- Tb1 Trottoirband 180/200x250 mm
- OB1 Opsluitband 150x250 mm
- Markering, scheiding (dikte 60mm)
- GB1 Goot, BSS keiformaat, 1 strek
- RWS-kolk

Inritten

- 4.12. Inrit bestaand: herstraten bestaande inrit
- 4.13. Bedrijfsinrit: (in/uitrit 5,00 m, vleugels 15,00 meter)
- 4.14. Landbouwinrit: (in/uitrit 4,00 m, vleugels 12,00 meter)

Opmerkingen:

- Maten in meters;
- Dimensies van materialen in millimeters;
- Hoogtematen in meters t.o.v. NAP;
- Herstelwerkzaamheden N264 hoofdrijbaan volgens Unihorn verhardingsadvies van 28 juli 2023 uitvoeren, opgenomen in: "22368-01-RAP-VRH-01 DG-1 & 22368-01-RAP-VRH-01 DG-2-3"

0 5 10 15 20m

OVERZICHT

SCHAAL 1 : 30.000

PDOK Kaart
https://www.pdok.nl/kaarten

Versie	Omschrijving	Datum	Gef.	Gec.	Vrij.
1.0	Eerste versie	10-06-2024	LHX	MYH	SUM

Provincie Noord-Brabant

Programma Infrastructurele werken

Brabantlaan 1 5216 TV 's-Hertogenbosch
Telefoon (073) 681 28 12

ing.bureau uitbesteding:

TAUW

www.tauw.nl

N264.36 Odiliapeel - Haps

Groot onderhoud N264.36
Definitief Ontwerp
Situatietekening - Levensduur Verlengend Onderhoud (LVO)
Deelgebied 2: Volkelseweg

km: 35.300 - km: 36.000

Contractnummer

schaal: 1:500
formaat: NLCS_A0_84341189

getekend	L. Hoekstra	datum	10-06-2024	m. 9 bladen	blad nr. 1
gecontroleerd	M. Hage	datum	10-06-2024	projectnummer	1287478
vrijgegeven	M. Suurmond	datum	10-06-2024	code	WEG
status	DEFINITIEF	versie	1.0	registratienummer	1287478-TE-WEG-TO2-DO-0100

\\rgreen.local\sh\V1-NLENV1P1\1287478\1287478-LA2-DWO\1287478-TE-WEG-DO-0100.dwg



SITUATIE: BLAD 7-1

SCHAAL 1 : 500

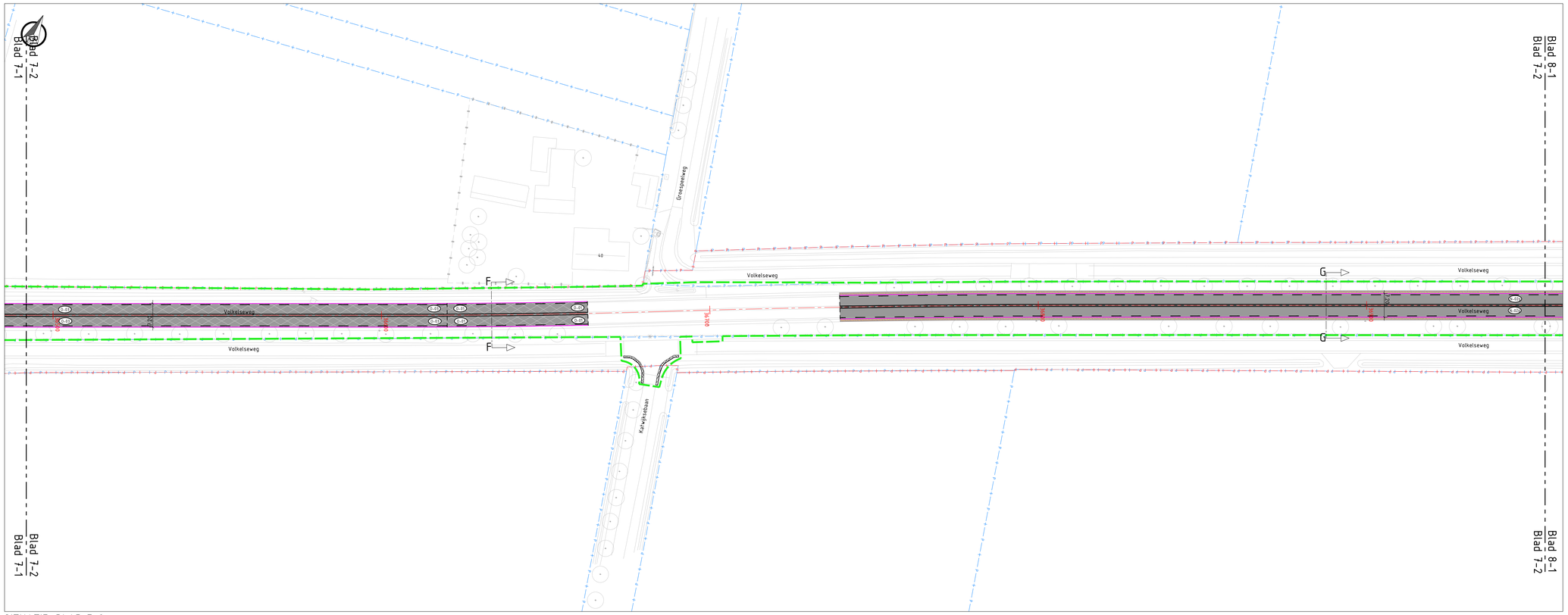

SITUATIE: BLAD 7-2

SCHAAL 1 : 500

LEGENDA

Bestaande situatie:

- Bestaande situatie
- Kadastrale gegevens
- Provinciaal eigendom
- Kantverharding

Nieuwe situatie:

- Projectgrens deelgebied 1
- Projectgrens deelgebied 2
- Projectgrens deelgebied 3A
- Projectgrens deelgebied 3B
- As N264
- Kantverharding
- Materiaalgrens
- Markering (voor detaillering tek. 1287478-TE-INR-DO-0150)
- Berm

Verharding

- A-17 Asfalt (nieuw), kleur zwart (voor de opbouw tek. 1287478-TE-DET-DO-0177)
- A-17 Asfalt (onderhoud), kleur zwart (voor de opbouw tek. 1287478-TE-DET-DO-0177)
- F-01 Asfalt fietspad, kleur grijs (voor de opbouw tek. 1287478-TE-DET-DO-0177)
- F-02 Beton fietspad, kleur grijs (voor de opbouw tek. 1287478-TE-DET-DO-0177)
- Beton (bestaand) voorzien van grinding en grooving i.h.k.v. geluid
- Betonstraatsteen, kleur grijs, keperverband
- Printbeton
- B-01 Betontegels, 300x300x60mm (hergebruik) met 300mm zandfundering
- Grasbetontegel
- Herstraten bestaande verharding
- Berm, inzaaien met kruidenrijk mengsel, gebiedseigen en inheems
- Berm, kielspit t.b.v. waterberging
- Watergang
- Semiverharding van bermcrete, breedte 800mm
- Herprofileren berm, dempen watergang en inzaaien
- RB Rotondeband 50/500x420/500 mm
- RW01 RWS-band 110/220x250 mm
- TB1 Trottoirband 180/200x250 mm
- OB1 Opsluitband 150x250 mm
- Markering, scheiding (dikte 60mm)
- GB1 Goot, BSS keiformaat, 1 strek
- RWS-kolk

Inritten

- 4.12. Inrit bestaand: herstraten bestaande inrit
- 4.13. Bedrijfsinrit: (in/uitrit 5,00 m, vleugels 15,00 meter)
- 4.14. Landbouwinrit: (in/uitrit 4,00 m, vleugels 12,00 meter)

Opmerkingen:

- Maten in meters;
- Dimensies van materialen in millimeters;
- Hoogtematen in meters t.o.v. NAP;
- Herstelwerkzaamheden N264 hoofdrijbaan volgens Unihorn verhardingsadvies van 28 juli 2023 uitvoeren, opgenomen in: "22368-01-RAP-VRH-01 DG-1 & 22368-01-RAP-VRH-01 DG-2-3"

0 5 10 15 20m

OVERZICHT

SCHAAL 1 : 30.000

versie	Omschrijving	Datum	Get	Gec.	Vrg.
1.0	Eerste versie	10-06-2024	LHX	MYH	SJM

Provincie Noord-Brabant

Programma Infrastructurele werken

Brabantlaan 1 5216 TV 's-Hertogenbosch
Telefoon (073) 681 28 12

ing.bureau uitbesteding

TAUW
www.tauw.nl

N264.36 Odiliapeel - Haps

Groot onderhoud N264.36
Definitief Ontwerp
Situatietekening - Levensduur Verlengend Onderhoud (LVO)
Deelgebied 2: Volkelseweg

km: 36.000 - km: 36.900

Contractnummer

schaal: 1:500
formaat: NL-CS_A0_84x1189

getekend	L. Hoekstra	datum	10-06-2024	in 9 bladen	blad nr. 2
gecontroleerd	M. Hage	datum	10-06-2024	projectnummer	1287478
vrijgegeven	M. Suurmond	datum	10-06-2024	code	WEG
status	DEFINITIEF	versie	1.0	registratienummer	1287478-TE-WEG-TO2-DO-0107

\\cgreen.local\nfs\YVNL_ENVYP\1287478\CADDWG\1287478-TE-WEG-DO-0100.dwg

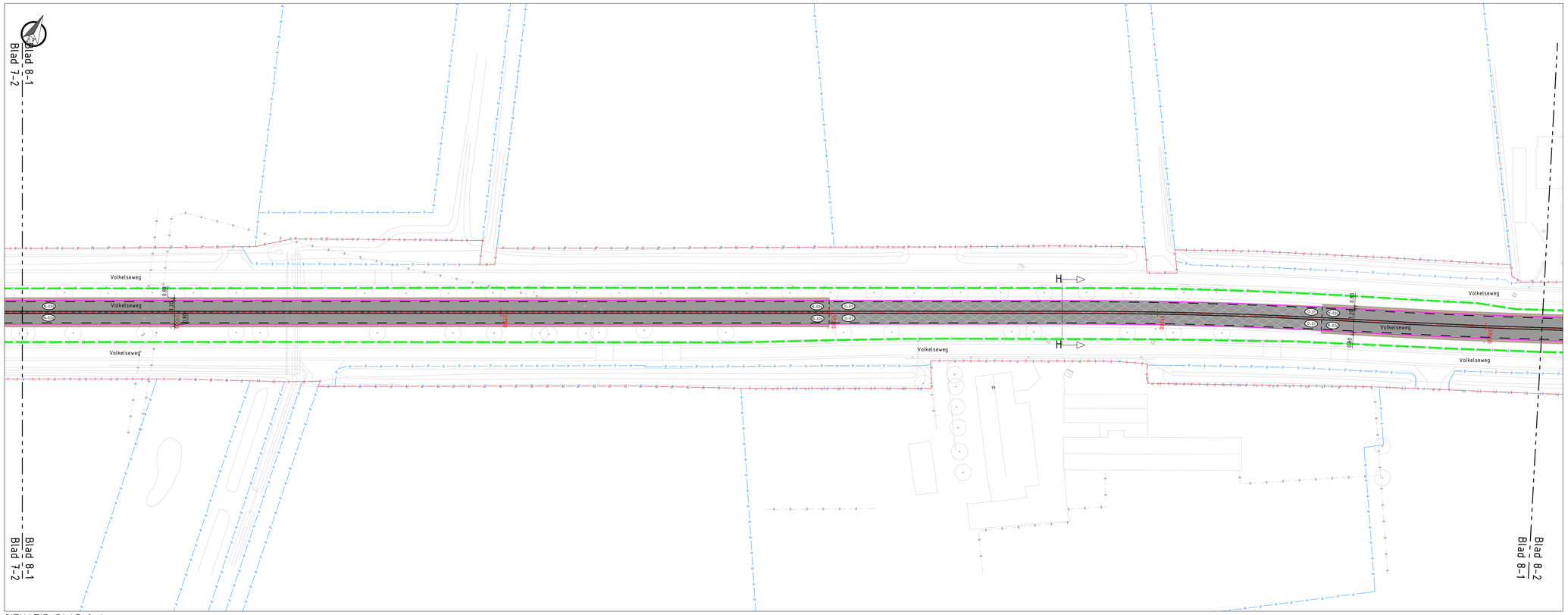

SITUATIE: BLAD 8-1

SCHAAL 1 : 500

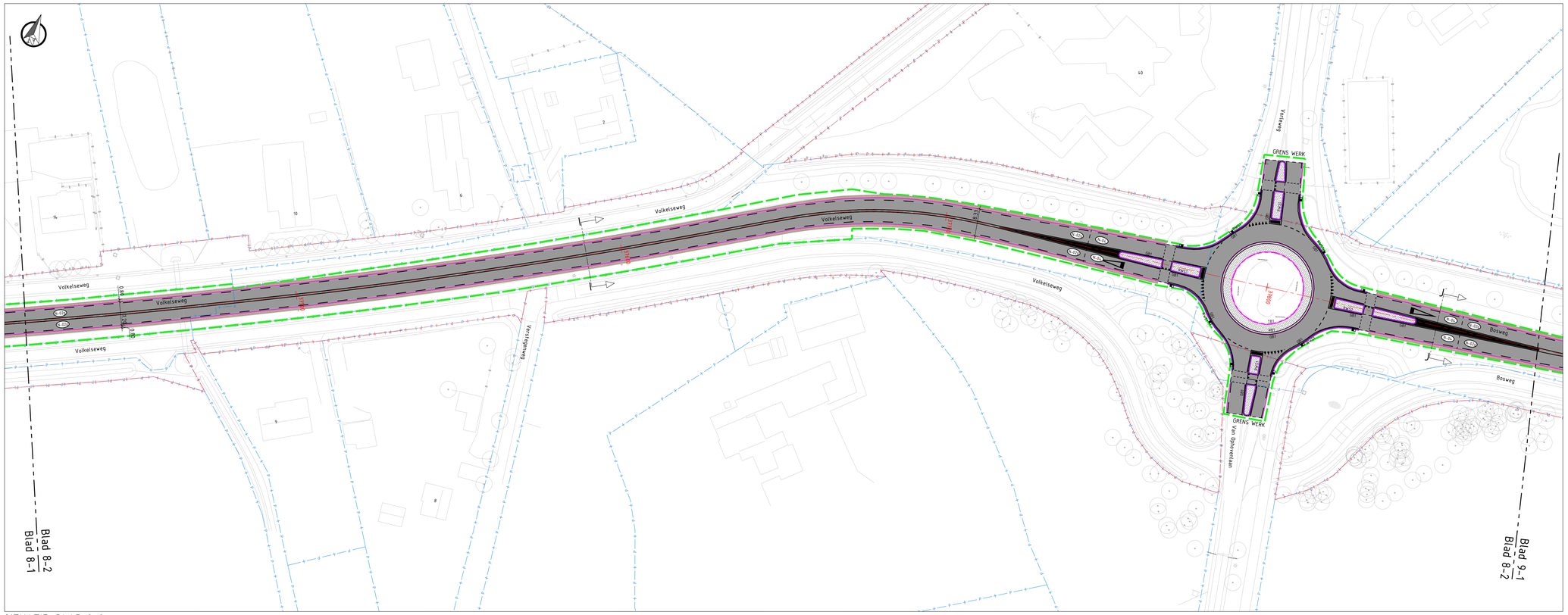

SITUATIE: BLAD 8-2

SCHAAL 1 : 500

LEGENDA

Bestaande situatie:

- Bestaande situatie
- Kadastrale gegevens
- Provinciaal eigendom
- Kantverharding

Nieuwe situatie:

- Projectgrens deelgebied 1
- Projectgrens deelgebied 2
- Projectgrens deelgebied 3A
- Projectgrens deelgebied 3B
- As N264
- Kantverharding
- Materiaalgrens
- Markering (voor detaillering tek. 1287478-TE-INR-DO-0150)
- Berm

Verharding

- A-17 Asfalt (nieuw), kleur zwart (voor de opbouw tek. 1287478-TE-DET-DO-0177)
- A-17 Asfalt (onderhoud), kleur zwart (voor de opbouw tek. 1287478-TE-DET-DO-0177)
- F-01 Asfalt fietspad, kleur grijs (voor de opbouw tek. 1287478-TE-DET-DO-0177)
- F-02 Beton fietspad, kleur grijs (voor de opbouw tek. 1287478-TE-DET-DO-0177)
- Beton (bestaand) voorzien van grinding en grooving i.h.k.v. geluid
- Betonstraatsteen, kleur grijs, keperverband
- Printbeton
- B-11 Betontegels, 300x300x60mm (hergebruik) met 300mm zandfundering
- Grasbetontegel
- Herstraten bestaande verharding
- Berm, inzaaien met kruidenrijk mengsel, gebiedseigen en inheems
- Berm, kielspit t.b.v. waterberging
- Watergang
- Semiverharding van bermcrete, breedte 800mm
- Herprofileren berm, dempen watergang en inzaaien
- RB Rotondeband 50/500x420/500 mm
- RW1 RWS-band 110/220x250 mm
- Tb1 Trottoirband 180/200x250 mm
- OB1 Opsluitband 150x250 mm
- Markering, scheiding (dikte 60mm)
- GB1 Goot, BSS keiformaat, 1 strek
- RWS-kolk

Inritten

- 4.12. Inrit bestaand: herstraten bestaande inrit
- 4.13. Bedrijfsinrit: (in/uitrit 5,00 m, vleugels 15,00 meter)
- 4.14. Landbouwinrit: (in/uitrit 4,00 m, vleugels 12,00 meter)

Opmerkingen:

- Maten in meters;
- Dimensies van materialen in millimeters;
- Hoogtematen in meters t.o.v. NAP;
- Herstelwerkzaamheden N264 hoofdrijbaan volgens Unihorn verhardingsadvies van 28 juli 2023 uitvoeren, opgenomen in: "22368-01-RAP-VRH-01 DG-1 & 22368-01-RAP-VRH-01 DG-2-3"

0 5 10 15 20m

OVERZICHT

SCHAAL 1 : 30.000

versie	Omschrijving	Datum	Get	Gec.	Vrg.
1.0	Eerste versie	10-06-2024	LHXK	MYH	SJM

Provincie Noord-Brabant

Programma Infrastructurele werken

Brabantlaan 1 5216 TV 's-Hertogenbosch
Telefoon (073) 681 28 12

ing.bureau uitbesteding

TAUW

www.tauw.nl

N264.36 Odiliapeel - Haps

Groot onderhoud N264.36
Definitief Ontwerp
Situatietekening - Levensduur Verlengend Onderhoud (LVO)
Deelgebied 2: Volkelseweg

km: 36.900 - km: 37.900

Contractnummer

schaal: 1:500
formaat: NL-CS_A0_84x1189

getekend	L. Hoekstra	datum	10-06-2024	in : 9 bladen	blad nr. 3
gecontroleerd	M. Hage	datum	10-06-2024	projectnummer	1287478
vrijgegeven	M. Suurmond	datum	10-06-2024	code	WEG
status	DEFINITIEF	versie	1.0	registratienummer	1287478-TE-WEG-TO2-DO-0108

\\cgreen.local\nfs\Y\NL_ENVYP\1287478\C&D\DWG\1287478-TE-WEG-DO-0100.dwg

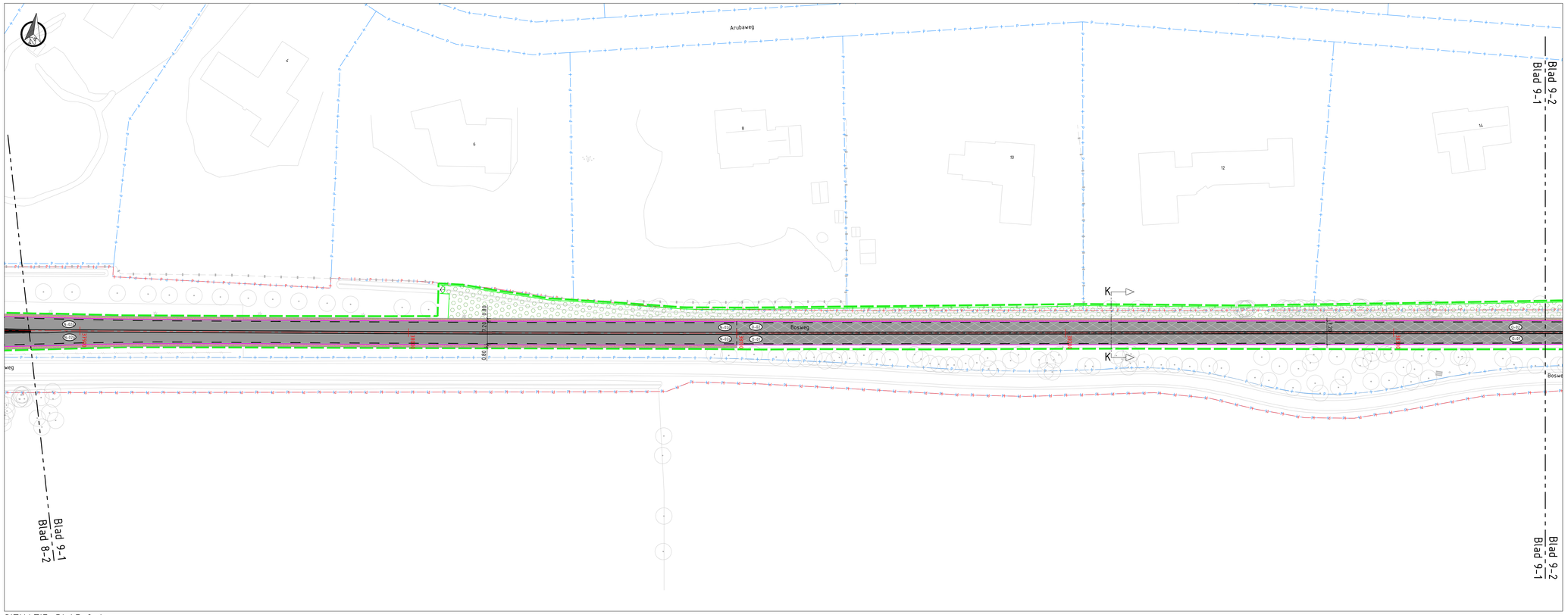

SITUATIE: BLAD 9-1

SCHAAL 1 : 500

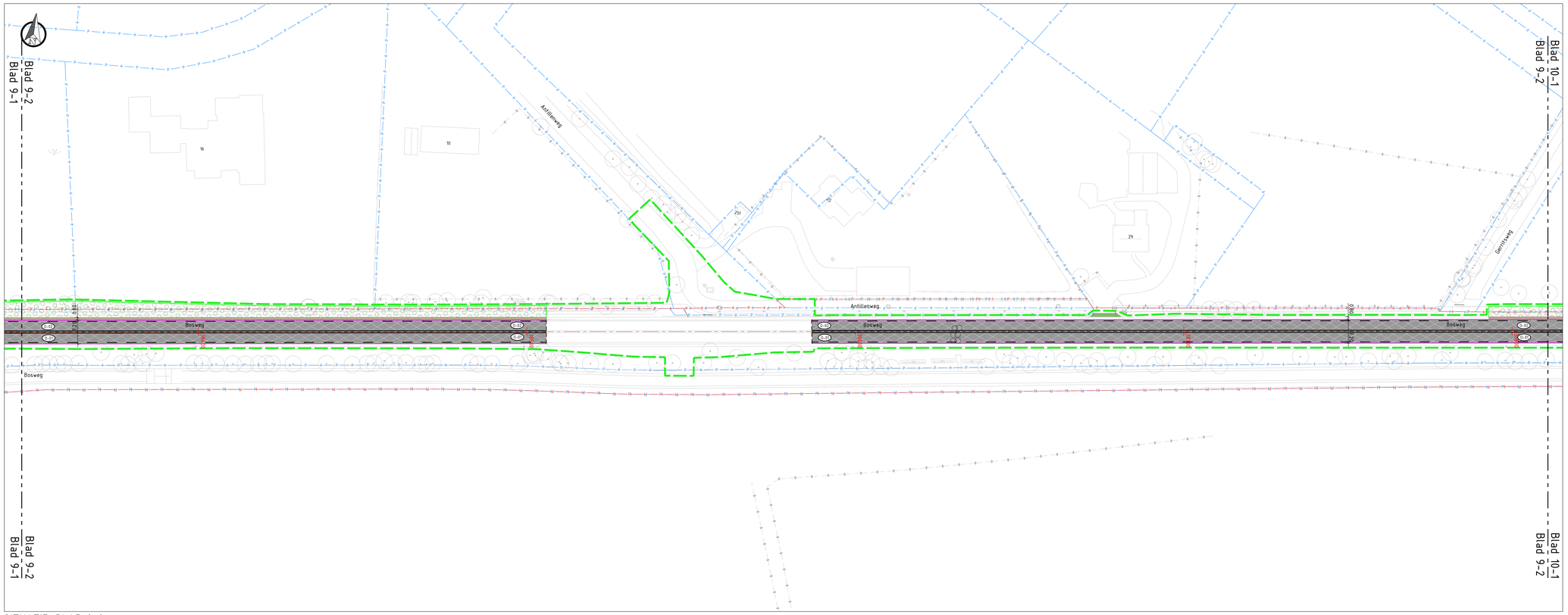

SITUATIE: BLAD 9-2

SCHAAL 1 : 500

LEGENDA

Bestaande situatie:

- Bestaande situatie
- Kadastrale gegevens
- Provinciaal eigendom
- Kantverharding

Nieuwe situatie:

- Projectgrens deelgebied 1
- Projectgrens deelgebied 2
- Projectgrens deelgebied 3A
- Projectgrens deelgebied 3B
- As N264
- Kantverharding
- Materiaalgrens
- Markering (voor detaillering tek. 1287478-TE-INR-DO-0150)
- Berm

Verharding

- (A-17) Asfalt (nieuw), kleur zwart (voor de opbouw tek. 1287478-TE-DET-DO-0177)
- (A-17) Asfalt (onderhoud), kleur zwart (voor de opbouw tek. 1287478-TE-DET-DO-0177)
- (A-18) Asfalt fietspad, kleur grijs (voor de opbouw tek. 1287478-TE-DET-DO-0177)
- (B-2) Beton fietspad, kleur grijs (voor de opbouw tek. 1287478-TE-DET-DO-0177)
- Beton (bestaand) voorzien van grinding en grooving i.h.k.v. geluid
- Betonstraatsteen, kleur grijs, keperverband
- Printbeton
- (B-1) Betontegels, 300x300x60mm (hergebruik) met 300mm zandfundering
- Grasbetontegel
- Herstraten bestaande verharding
- Berm, inzaaien met kruidenrijk mengsel, gebiedseigen en inheems
- Berm, kielspit t.b.v. waterberging
- Watergang
- Semiverharding van bermcrete, breedte 800mm
- Herprofileren berm, dempen watergang en inzaaien
- (RO) Rotondeband 50/500x420/500 mm
- (RW1) RWS-band 110/220x250 mm
- (TB1) Trottoirband 180/200x250 mm
- (OB1) Opsluitband 150x250 mm
- Markering, scheiding (dikte 60mm)
- (GB1) Goot, BSS keiformaat, 1 strek
- RWS-kolk

Inritten

- 4.12. Inrit bestaand: herstraten bestaande inrit
- 4.13. Bedrijfsinrit: (in/uitrit 5,00 m, vleugels 15,00 meter)
- 4.14. Landbouwinrit: (in/uitrit 4,00 m, vleugels 12,00 meter)

Opmerkingen:

- Maten in meters;
- Dimensies van materialen in millimeters;
- Hooglematen in meters t.o.v. NAP;
- Herstelwerkzaamheden N264 hoofdrijbaan volgens Unihorn verhardingsadvies van 28 juli 2023 uitvoeren, opgenomen in: "22368-01-RAP-VRH-01 DG-1 & 22368-01-RAP-VRH-01 DG-2-3"

0 5 10 15 20m

OVERZICHT

SCHAAL 1 : 30.000

Versie	Omschrijving	Datum	Gat.	Gec.	Vrij.
1.0	Eerste versie	10-06-2024	LHX	MYH	SUM

Provincie Noord-Brabant

Programma Infrastructurele werken

Brabantlaan 1 5216 TV 's-Hertogenbosch
Telefoon (073) 681 28 12

ingenieursbureau uitbesteding

TAUW

www.tauw.nl

N264.36 Odiliapeel - Haps

Groot onderhoud N264.36
Definitief Ontwerp
Situatietekening - Levensduur Verlengend Onderhoud (LVO)
Deelgebied 2: Bosweg

km: 37.900 - km: 38.800

Contractnummer

schaal: 1:500
formaat: NLCS_A0_84x1189

getekend	L. Hoekstra	datum	10-06-2024	in 9 bladen	blad nr. 4
gecontroleerd	M. Hage	datum	10-06-2024	projectnummer	1287478
vrijgegeven	M. Suurmond	datum	10-06-2024	code	WEG
status	DEFINITIEF	versie	1.0	registratienummer	1287478-TE-WEG-TOO-DO-0100

\\greenlocal\nl\1YALEN\TP\1287478\TE\AD\WEG\1287478-TE-WEG-DO-0100.dwg

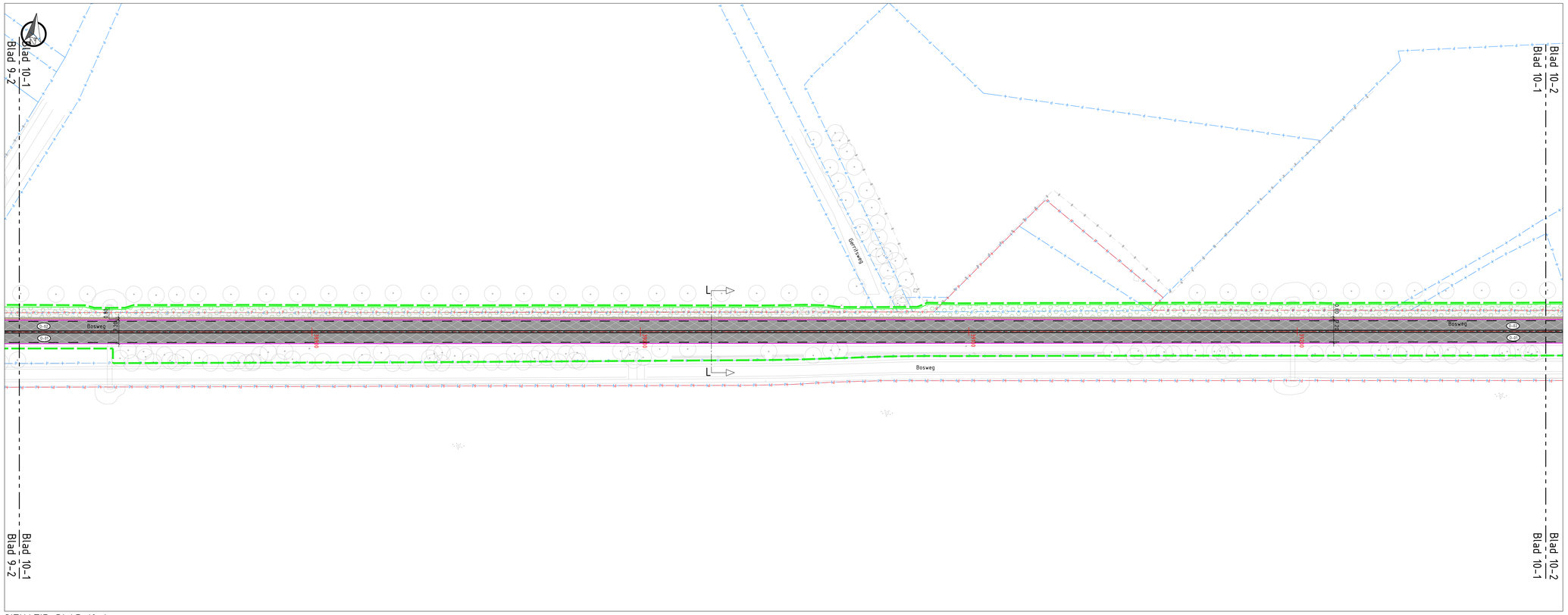

SITUATIE: BLAD 10-1

SCHAAL 1 : 500



SITUATIE: BLAD 10-2

SCHAAL 1 : 500

LEGENDA

Bestaande situatie:

- Bestaande situatie
- Kadastrale gegevens
- Provinciaal eigendom
- Kantverharding

Nieuwe situatie:

- Projectgrens deelgebied 1
- Projectgrens deelgebied 2
- Projectgrens deelgebied 3A
- Projectgrens deelgebied 3B
- As N264
- Kantverharding
- Materiaalgrens
- Markering (voor detaillering tek. 1287478-TE-INR-DO-0150)
- Berm

Verharding

- Asfalt (nieuw), kleur zwart (voor de opbouw tek. 1287478-TE-DET-DO-0177)
- Asfalt (onderhoud), kleur zwart (voor de opbouw tek. 1287478-TE-DET-DO-0177)
- Asfalt fietspad, kleur grijs (voor de opbouw tek. 1287478-TE-DET-DO-0177)
- Beton fietspad, kleur grijs (voor de opbouw tek. 1287478-TE-DET-DO-0177)
- Beton (bestaand) voorzien van grinding en grooving i.h.k.v. geluid
- Betonstraatsteen, kleur grijs, keperverband
- Printbeton
- Betontegels, 300x300x60mm (hergebruik) met 300mm zandfundering
- Grasbetontegel
- Herstraten bestaande verharding
- Berm, inzaaien met kruidenrijk mengsel, gebiedseigen en inheems
- Berm, kielspit t.b.v. waterberging
- Watergang
- Semiverharding van bermcrete, breedte 800mm
- Herprofileren berm, dempen watergang en inzaaien
- Rotondeband 50/500x420/500 mm
- RWS-band 110/220x250 mm
- Trottoirband 180/200x250 mm
- Opsluitband 150x250 mm
- Markering, scheiding (dikte 60mm)
- Goot, BSS keiformaat, 1 strek
- RWS-kolk

Inritten

- 4.12. Inrit bestaand: herstraten bestaande inrit
- 4.13. Bedrijfsinrit: (in/uitrit 5,00 m, vleugels 15,00 meter)
- 4.14. Landbouwinrit: (in/uitrit 4,00 m, vleugels 12,00 meter)

Opmerkingen:

- Maten in meters;
- Dimensies van materialen in millimeters;
- Hoogtematen in meters t.o.v. NAP;
- Herstelwerkzaamheden N264 hoofdrijbaan volgens Unihorn verhardingsadvies van 28 juli 2023 uitvoeren, opgenomen in: "22368-01-RAP-VRH-01 DG-1 & 22368-01-RAP-VRH-01 DG-2-3"

0 5 10 15 20m

6-1
6-2
7-1
7-2
8-1
8-2
9-1
9-2
10-1
10-2
11-1
Helmond
Deurne
Gemert
Mierlo
Asten
De Mortel
Someren
Lieshout
Geldrop
Mierlo
Heeze
Leende
Waalre
Veldhoven
Eindhoven
Valkenswaard
Bergeijk
Reusel
Hoogeloon
Bladel
Hapert
Beek en Donk
Laarbeek
Nederwetten
Nuenen
Gerwen en Nederwetten
Lierop
Geldrop-Mierlo
Heeze-Leende
Waalre
Eindhoven
Valkenswaard
Bergeijk
Reusel-De Mierden

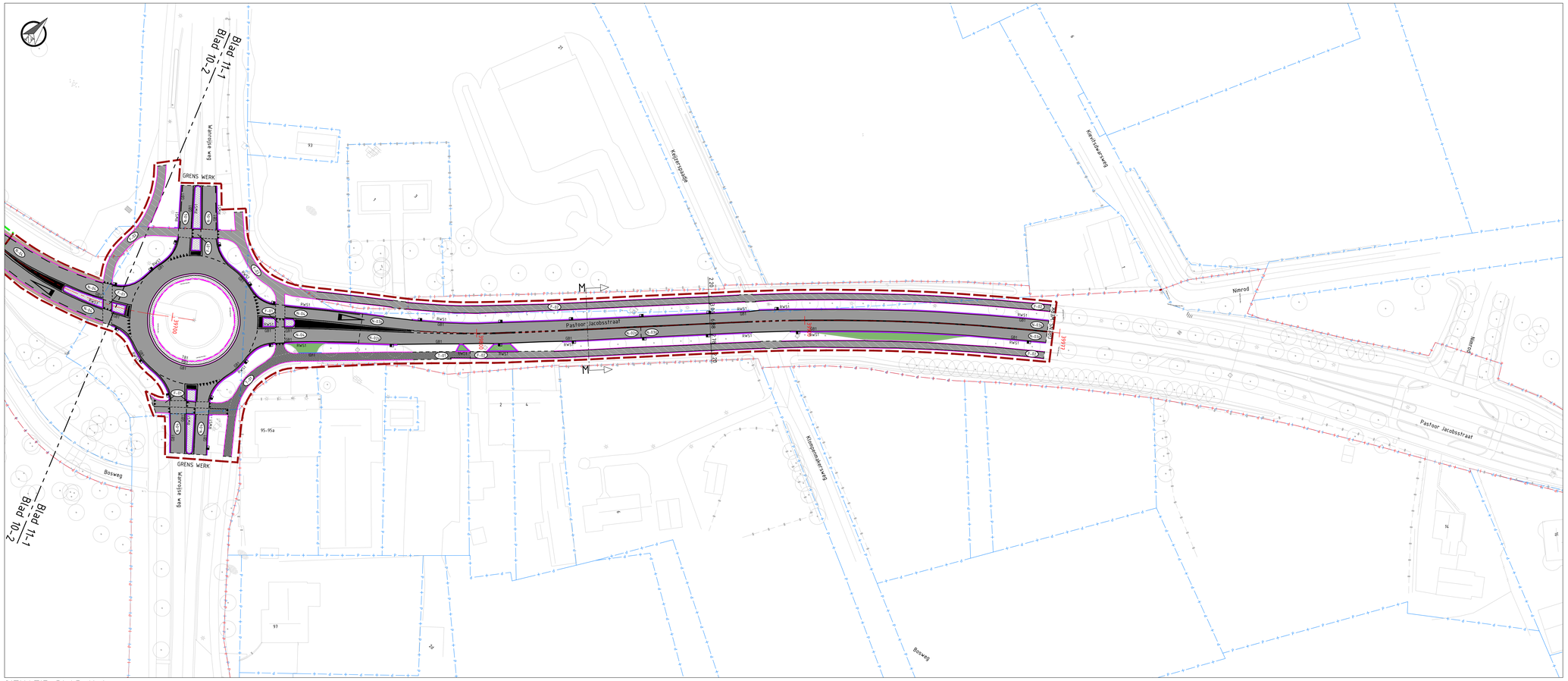

SITUATIE: BLAD 11-1

SCHAAL 1 : 500

LEGENDA

Bestaande situatie:

- Bestaande situatie
- Kadastrale gegevens
- Provinciaal eigendom
- Kantverharding

Nieuwe situatie:

- Projectgrens deelgebied 1
- Projectgrens deelgebied 2
- Projectgrens deelgebied 3A
- Projectgrens deelgebied 3B
- As N264
- Kantverharding
- Materiaalgrens
- Markering (voor detaillering tek. 1287478-TE-INR-DO-0150)
- Berm

Verharding

- A-17 Asfalt (nieuw), kleur zwart (voor de opbouw tek. 1287478-TE-DET-DO-0177)
- A-17 Asfalt (onderhoud), kleur zwart (voor de opbouw tek. 1287478-TE-DET-DO-0177)
- F-01 Asfalt fietspad, kleur grijs (voor de opbouw tek. 1287478-TE-DET-DO-0177)
- F-02 Beton fietspad, kleur grijs (voor de opbouw tek. 1287478-TE-DET-DO-0177)
- Beton (bestaand) voorzien van grinding en grooving i.h.k.v. geluid
- Betonstraatsteen, kleur grijs, keperverband
- Printbeton
- B-11 Betontegels, 300x300x60mm (hergebruik) met 300mm zandfundering
- Grasbetontegel
- Herstraten bestaande verharding
- Berm, inzaaien met kruidenrijk mengsel, gebiedseigen en inheems
- Berm, kielspit t.b.v. waterberging
- Watergang
- Semiverharding van bermcrete, breedte 800mm
- Herprofileren berm, dempen watergang en inzaaien
- RB Rotondeband 50/500x420/500 mm
- RW51 RWS-band 110/220x250 mm
- TB1 Trottoirband 180/200x250 mm
- GB1 Opsluitband 150x250 mm
- Markering, scheiding (dikte 60mm)
- GB1 Goot, BSS keiformaat, 1 strek
- RWS-kolk

Inritten

- 4.12. Inrit bestaand: herstraten bestaande inrit
- 4.13. Bedrijfsinrit: (in/uitrit 5,00 m, vleugels 15,00 meter)
- 4.14. Landbouwinrit: (in/uitrit 4,00 m, vleugels 12,00 meter)

Opmerkingen:

- Maten in meters;
- Dimensies van materialen in millimeters;
- Hoogtematen in meters t.o.v. NAP;
- Herstelwerkzaamheden N264 hoofdrijbaan volgens Unihorn verhardingsadvies van 28 juli 2023 uitvoeren, opgenomen in: "22368-01-RAP-VRH-01 DG-1 & 22368-01-RAP-VRH-01 DG-2-3"

0 5 10 15 20m

versie	Omschrijving	Datum	Gat	Gec.	Vrg.
1.0	Eerste versie	10-06-2024	LHX	MTH	GJM

Provincie Noord-Brabant

Programma Infrastructurele werken

Brabantlaan 1 5216 TV 's-Hertogenbosch
Telefoon (073) 681 28 12

ing.bureau uitbesteding:

TAUW

www.tauw.nl

N264.36 Odiliapeel - Haps

Groot onderhoud N264.36
Definitief Ontwerp
Situatietekening - Levensduur Verlengend Onderhoud (LVO)
Deelgebied 3A: Pastoor Jacobstraat

km: 39.700 - km: 39.900

Contractnummer

schaal: 1:500
formaat: NL-CS_A0_84x1189

getekend	L. Hoekstra	datum	10-06-2024	in 9 bladen	blad nr. 6
gecontroleerd	M. Hage	datum	10-06-2024	projectnummer	1287478
vrijgegeven	M. Suijmond	datum	10-06-2024	code	WEG
status	DEFINITIEF	versie	1.0	registratienummer	1287478-TE-WEG TO3A-00-0111

\\cgeon.local\afs\Y\NL\DIV\P\1287478\CAD\DWG\1287478-TE-WEG-DO-0100.dwg

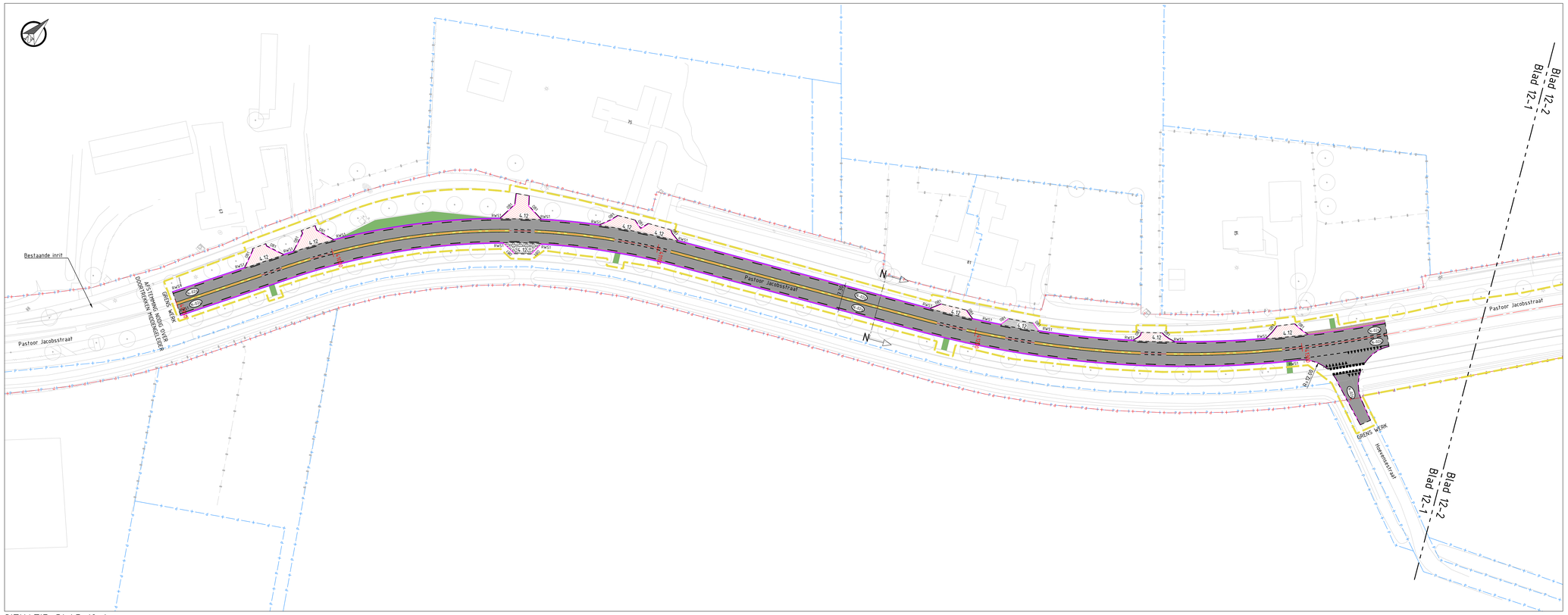

SITUATIE: BLAD 12-1

SCHAAL 1 : 500

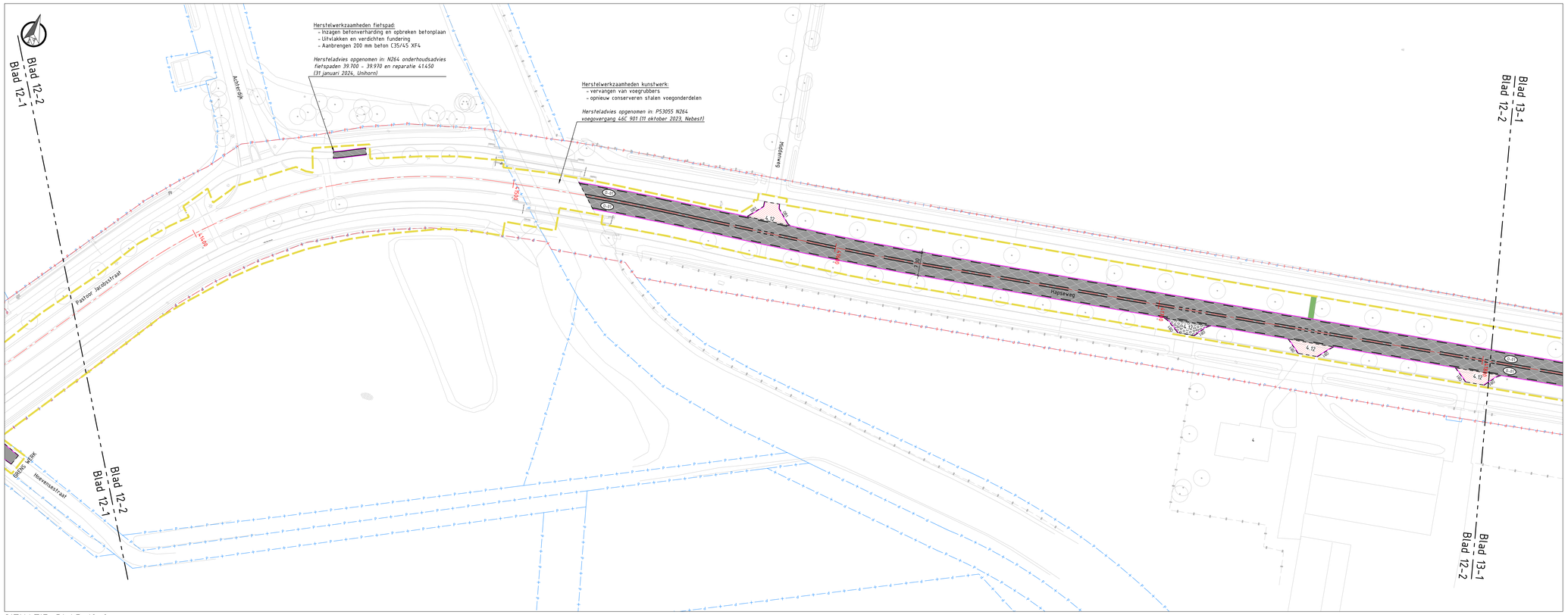

SITUATIE: BLAD 12-2

SCHAAL 1 : 500

LEGENDA

Bestaande situatie:

- Bestaande situatie
- Kadastrale gegevens
- Provinciaal eigendom
- Kantverharding

Nieuwe situatie:

- Projectgrens deelgebied 1
- Projectgrens deelgebied 2
- Projectgrens deelgebied 3A
- Projectgrens deelgebied 3B
- As N264
- Kantverharding
- Materiaalgrens
- Markering (voor detaillering tek. 1287478-TE-INR-DO-0150)
- Berm

Verharding

- A.01 Asfalt (nieuw), kleur zwart (voor de opbouw tek. 1287478-TE-DET-DO-0177)
- A.02 Asfalt (onderhoud), kleur zwart (voor de opbouw tek. 1287478-TE-DET-DO-0177)
- F.01 Asfalt fietspad, kleur grijs (voor de opbouw tek. 1287478-TE-DET-DO-0177)
- F.02 Beton fietspad, kleur grijs (voor de opbouw tek. 1287478-TE-DET-DO-0177)
- Beton (bestaand) voorzien van grinding en grooving i.h.k.v. geluid
- Betonstraatsteen, kleur grijs, keperverband
- Printbeton
- E.01 Betontegels, 300x300x60mm (hergebruik) met 300mm zandfundering
- Grasbetontegel
- Herstraten bestaande verharding
- Berm, inzaaien met kruidenrijk mengsel, gebiedseigen en inheems
- Berm, kielspit t.b.v. waterberging
- Watergang
- Semiverharding van bermcrete, breedte 800mm
- Herprofileren berm, dempen watergang en inzaaien
- RB Rotondeband 50/500x420/500 mm
- RW51 RWS-band 110/220x250 mm
- TB1 Trottoirband 180/200x250 mm
- OB1 Opsluitband 150x250 mm
- Markering, scheiding (dikte 60mm)
- GB1 Goot, BSS keiformaat, 1 strek
- RWS-kolk

Inritten

- 4.12. Inrit bestaand: herstraten bestaande inrit
- 4.13. Bedrijfsinrit: (in/uitrit 5,00 m, vleugels 15,00 meter)
- 4.14. Landbouwinrit: (in/uitrit 4,00 m, vleugels 12,00 meter)

Opmerkingen:

- Maten in meters;
- Dimensies van materialen in millimeters;
- Hoogtematen in meters t.o.v. NAP;
- Herstelwerkzaamheden N264 hoofdrijbaan volgens Unihorn verhardingsadvies van 28 juli 2023 uitvoeren, opgenomen in: "22368-01-RAP-VRH-01 DG-1 & 22368-01-RAP-VRH-01 DG-2-3"

0 5 10 15 20m

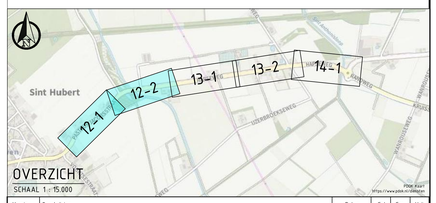

OVERZICHT

SCHAAL 1 : 15.000

versie	Omschrijving	Datum	Get.	Gec.	Vrg.
1.0	Eerste versie	10-06-2024	LHK	MYH	SJM

Provincie Noord-Brabant

Programma Infrastructurele werken

Brabantlaan 1 5216 TV 's-Hertogenbosch
Telefoon (073) 681 28 12

ing.bureau uitbesteding

TAUW

www.tauw.nl

N264.36 Odiliapeel - Haps

Groot onderhoud N264.36
Definitief Ontwerp
Situatietekening - Levensduur Verlengend Onderhoud (LVO)
Deelgebied 3B: Pastoor Jacobstraat

km: 40.900 - km: 41.800

Contractnummer

schaal: 1:500
formaat: NL-CS_A0_84x1189

getekend	L. Hoekstra	datum	10-06-2024	in 9 bladen	blad nr. 7
gecontroleerd	M. Hage	datum	10-06-2024	projectnummer	1287478
vrijgegeven	M. Suurmond	datum	10-06-2024	code	WEG
status	DEFINITIEF	versie	1.0	registratienummer	1287478-TE-WEG TO3B-DO-0112

\\cgreen.local\dfs\YVN_ENVYP\1287478\6.ADD\WD\1287478-TE-WEG-DO-0100.dwg

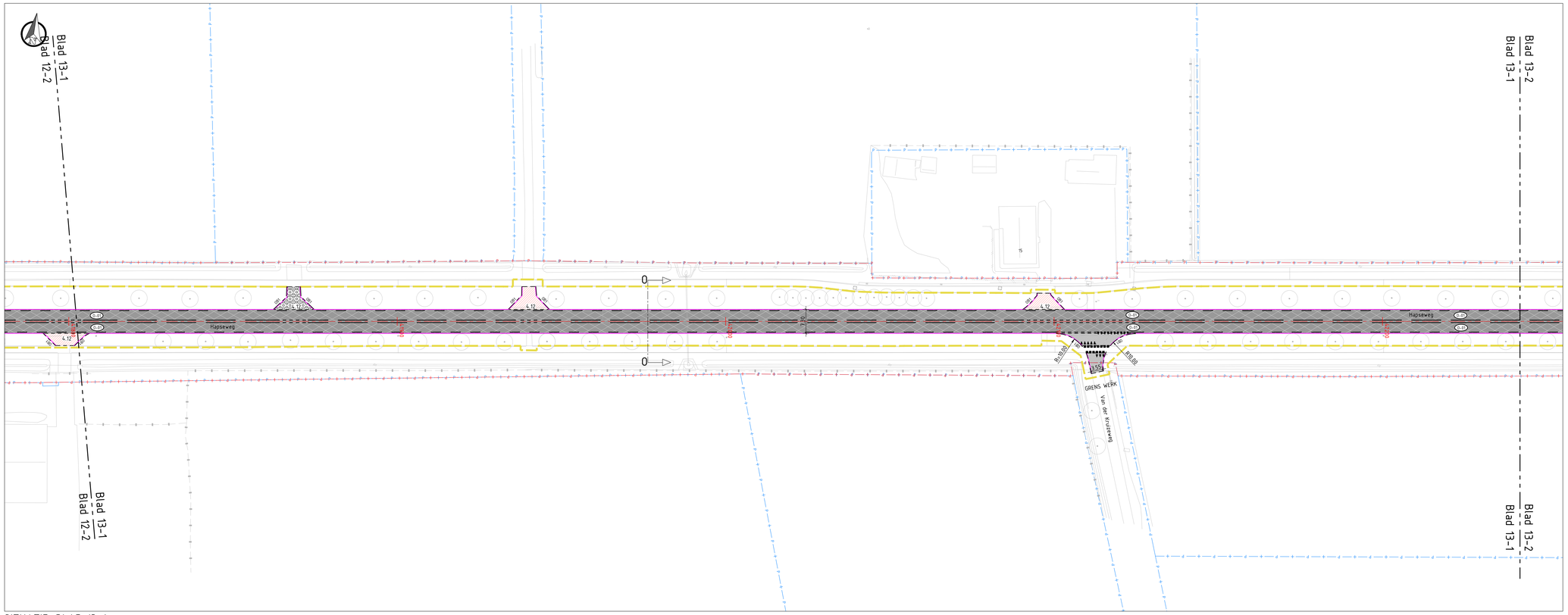

SITUATIE: BLAD 13-1

SCHAAL 1 : 500

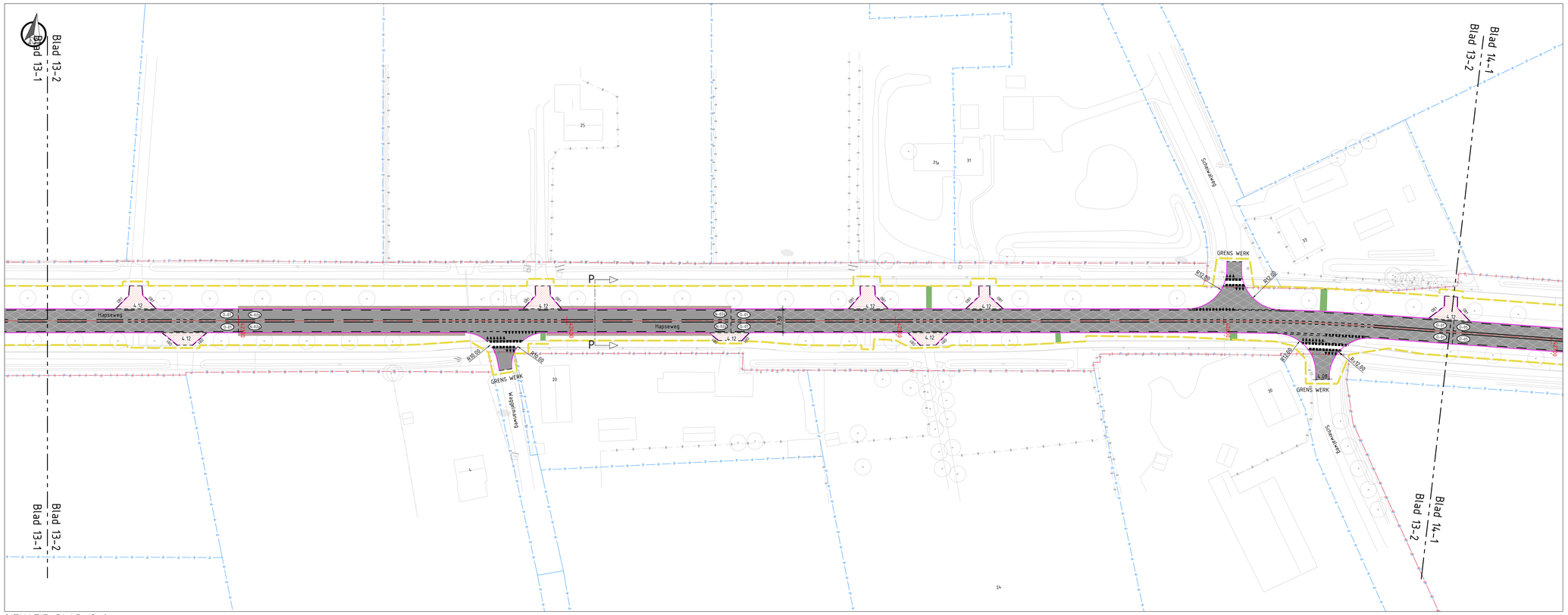

SITUATIE: BLAD 13-2

SCHAAL 1 : 500

LEGENDA

Bestaande situatie:

- Bestaande situatie
- Kadastrale gegevens
- Provinciaal eigendom
- Kantverharding

Nieuwe situatie:

- Projectgrens deelgebied 1
- Projectgrens deelgebied 2
- Projectgrens deelgebied 3A
- Projectgrens deelgebied 3B
- As N264
- Kantverharding
- Materiaalgrens
- Markering (voor detaillering tek. 1287478-TE-INR-DO-0150)
- Berm

Verharding

- Asfalt (nieuw), kleur zwart (voor de opbouw tek. 1287478-TE-DET-DO-0177)
- Asfalt (onderhoud), kleur zwart (voor de opbouw tek. 1287478-TE-DET-DO-0177)
- Asfalt fietspad, kleur grijs (voor de opbouw tek. 1287478-TE-DET-DO-0177)
- Beton fietspad, kleur grijs (voor de opbouw tek. 1287478-TE-DET-DO-0177)
- Beton (bestaand) voorzien van grinding en grooving i.h.k.v. geluid
- Betonstraatsteen, kleur grijs, keperverband
- Printbeton
- Betontegels, 300x300x60mm (hergebruik) met 300mm zandfundering
- Grasbetontegel
- Herstraten bestaande verharding
- Berm, inzaaien met kruidenrijk mengsel, gebiedseigen en inheems
- Berm, kielspit t.b.v. waterberging
- Watergang
- Semiverharding van bermcrete, breedte 800mm
- Herprofileren berm, dempen watergang en inzaaien
- Rotondeband 50/500x420/500 mm
- RW5-band 110/220x250 mm
- Trottoirband 180/200x250 mm
- Opsluitband 150x250 mm
- Markering, scheiding (dikte 60mm)
- Goot, BS5 keiformaat, 1 strek
- RW5-kolk

Inritten

- 4.12. Inrit bestaand: herstraten bestaande inrit
- 4.13. Bedrijfsinrit: (in/uitrit 5,00 m, vleugels 15,00 meter)
- 4.14. Landbouwinrit: (in/uitrit 4,00 m, vleugels 12,00 meter)

Opmerkingen:

- Maten in meters;
- Dimensies van materialen in millimeters;
- Hoogtematen in meters t.o.v. NAP;
- Herstelwerkzaamheden N264 hoofdrijbaan volgens Unihorn verhardingsadvies van 28 juli 2023 uitvoeren, opgenomen in: "22368-01-RAP-VRH-01 DG-1 & 22368-01-RAP-VRH-01 DG-2-3"

0 5 10 15 20m

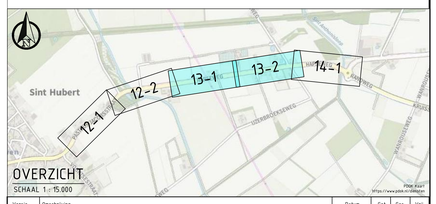

OVERZICHT

SCHAAL 1 : 15.000

versie	Omschrijving	Datum	Get.	Gec.	Vrg.
1.0	Eerste versie	10-06-2024	LHK	MYH	SJM

Provincie Noord-Brabant

Programma Infrastructurele werken

Brabantlaan 1 5216 TV 's-Hertogenbosch
Telefoon (073) 681 28 12

ing.bureau uitbesteding

TAUW

www.tauw.nl

N264.36 Odiliapeel - Haps

Groot onderhoud N264.36
Definitief Ontwerp
Situatietekening - Levensduur Verlengend Onderhoud (LVO)
Deelgebied 3B: Hapsweg

km: 41.800 - km: 42.600

Contractnummer

schaal: 1:500
formaat: NL-CS_A0_84x1189

getekend	L. Hoekstra	datum	10-06-2024	in 9 bladen	blad nr. 8
gecontroleerd	M. Hage	datum	10-06-2024	projectnummer	1287478
vrijgegeven	M. Suurmond	datum	10-06-2024	code	WEG
status	DEFINITIEF	versie	1.0	registratienummer	1287478-TE-WEG TO3B-DO-0113

\\cgreen.local\nl01\Y\NL_ENVYP\1287478\C&D\DWO\1287478-TE-WEG-DO-0100.dwg

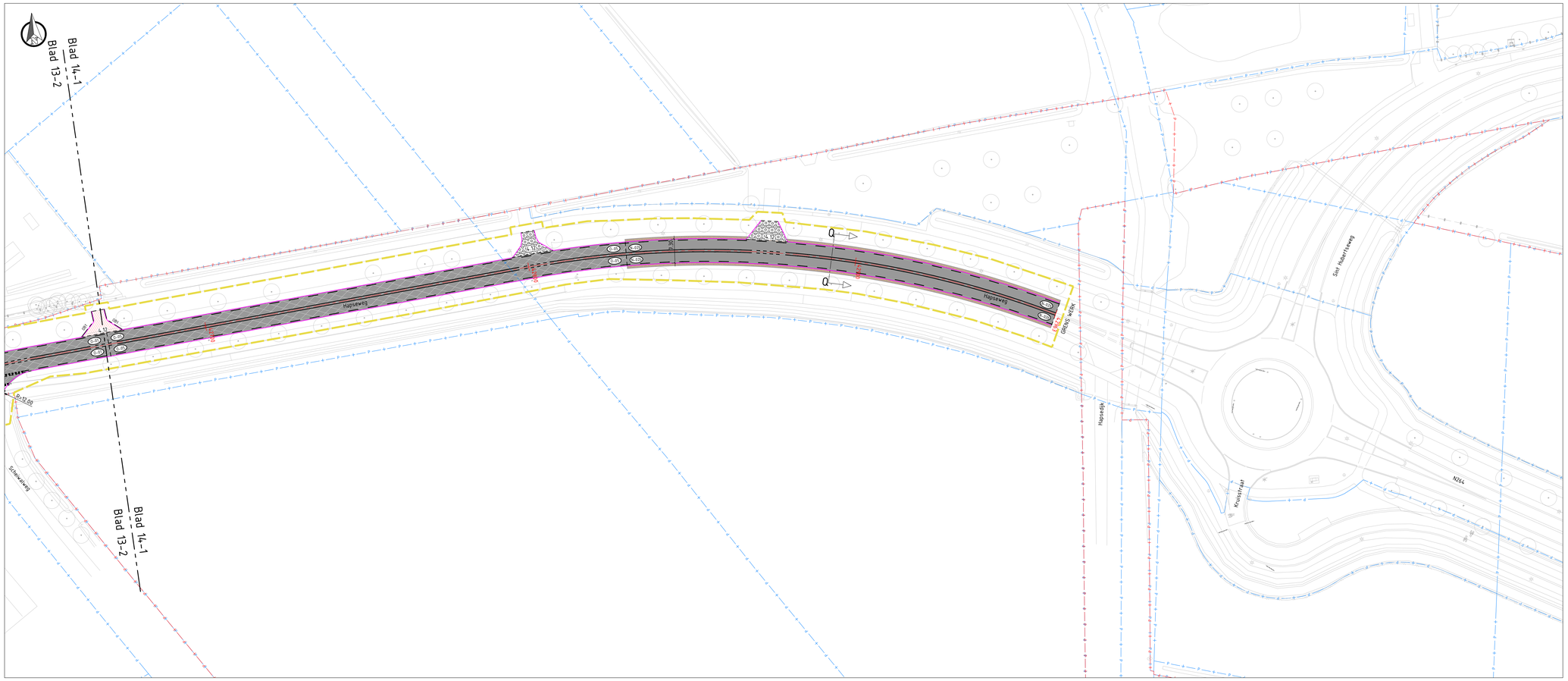

SITUATIE: BLAD 14-1

SCHAAL 1 : 500

LEGENDA

Bestaande situatie:

- Bestaande situatie
- Kadastrale gegevens
- Provinciaal eigendom
- Kantverharding

Nieuwe situatie:

- Projectgrens deelgebied 1
- Projectgrens deelgebied 2
- Projectgrens deelgebied 3A
- Projectgrens deelgebied 3B
- As N264
- Kantverharding
- Materiaalgrens
- Markering (voor detaillering tek. 1287478-TE-INR-DO-0150)
- Berm

Verharding

- Asfalt (nieuw), kleur zwart (voor de opbouw tek. 1287478-TE-DET-DO-0177)
- Asfalt (onderhoud), kleur zwart (voor de opbouw tek. 1287478-TE-DET-DO-0177)
- Asfalt fietspad, kleur grijs (voor de opbouw tek. 1287478-TE-DET-DO-0177)
- Beton fietspad, kleur grijs (voor de opbouw tek. 1287478-TE-DET-DO-0177)
- Beton (bestaand) voorzien van grinding en grooving i.h.k.v. geluid
- Betonstraatsteen, kleur grijs, keperverband
- Printbeton
- Betontegels, 300x300x60mm (hergebruik) met 300mm zandfundering
- Grasbetontegel
- Herstraten bestaande verharding
- Berm, inzaaien met kruidenrijk mengsel, gebiedseigen en inheems
- Berm, kielspit t.b.v. waterberging
- Watergang
- Semiverharding van bermcrete, breedte 800mm
- Herprofileren berm, dempen watergang en inzaaien
- Rotondeband 50/500x420/500 mm
- RWS-band 110/220x250 mm
- Trottoirband 180/200x250 mm
- Opsluitband 150x250 mm
- Markering, scheiding (dikte 60mm)
- Goot, BSS keiformaat, 1 strek
- RWS-kolk

Inritten

4.12. Inrit bestaand: herstraten bestaande inrit

4.13. Bedrijfsinrit: (in/uitrit 5,00 m, vleugels 15,00 meter)

4.14. Landbouwinrit: (in/uitrit 4,00 m, vleugels 12,00 meter)

Opmerkingen:

- Maten in meters;
- Dimensies van materialen in millimeters;
- Hoogtematen in meters t.o.v. NAP;
- Herstelwerkzaamheden N264 hoofdrijbaan volgens Unihorn verhardingsadvies van 28 juli 2023 uitvoeren, opgenomen in: "22368-01-RAP-VRH-01 DG-1 & 22368-01-RAP-VRH-01 DG-2-3"

0 5 10 15 20m

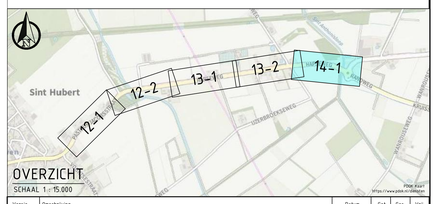

OVERZICHT

SCHAAL 1 : 15.000

Fine Kast
https://www.pdok.nl/atlas

Versie	Omschrijving	Datum	Gef.	Gec.	Vrij.
1.0	Eerste versie	10-06-2024	LHX	MYH	SUM

Provincie Noord-Brabant

Programma Infrastructurele werken

Brabantlaan 1 5216 TV 's-Hertogenbosch
Telefoon (073) 681 28 12

ingenieursbureau uitbesteding:

TAUW

www.tauw.nl

N264.36 Odiliapeel - Haps

Groot onderhoud N264.36
Definitief Ontwerp
Situatietekening - Levensduur Verlengend Onderhoud (LVO)
Deelgebied 3B: Hapsweg

km: 42.600 - km: 43.000

Contractnummer

schaal: 1:500
formaat: NLCS_A0_84.1189

getekend	L. Hoekstra	datum	10-06-2024	in 9 bladen	blad nr. 9
gecontroleerd	M. Hage	datum	10-06-2024	projectnummer	1287478
vrijgegeven	M. Suurmond	datum	10-06-2024	code	WEG
status	DEFINITIEF	versie	1.0	registratienummer	1287478-TE-WEG-TO38-DO-0114

\\tgreen.local\dfs\Y\NL\ENVYP\1287478\CAD\DWG\1287478-TE-WEG-DO-0100.dwg