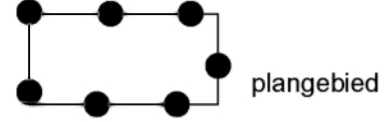


Legenda

Plangebied



plangebied

Bestemmingen

enkelbestemmingen



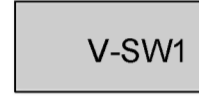
G Groen



N Natuur



V Verkeer



V-SW1 Verkeer - Snelweg 1



V-SW2 Verkeer - Snelweg 2

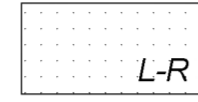


WA Water

dubbelbestemmingen



L-G Leiding - Gas



L-R Leiding - Riool



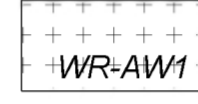
WR-AH1 Waarde - Archeologie Heusden 2



WR-AH2 Waarde - Archeologie Heusden 3



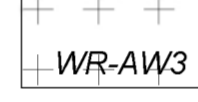
WR-AH3 Waarde - Archeologie Heusden 4



WR-AW1 Waarde - Archeologie Waalwijk 1




WR-AW2 Waarde - Archeologie Waalwijk 2



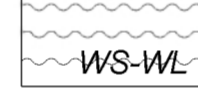
WR-AW3 Waarde - Archeologie Waalwijk 3



WR-C Waarde - Cultuurhistorie



WS-WK Waterstaat - Waterkering



WS-WL Waterstaat - Waterlopen

Aanduidingen

gebiedsaanduidingen



geluidzone - industrie



overige zone - attentiegebied natuur netwerk brabant



overige zone - groenblauwe mantel



overige zone - in verordening ruimte te verwijderen natuur netwerk brabant



overige zone - natuur netwerk brabant



veiligheidszone - bevi

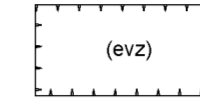


veiligheidszone - lpg

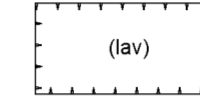


vrijwaringszone - molenbiotop

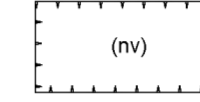
functieaanduidingen



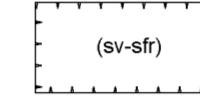
(evz) ecologische verbingszone



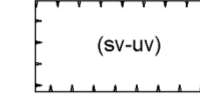
(lav) langzaam verkeer



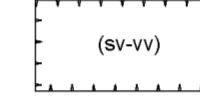
(nv) nutsvoorziening



(sv-sfr) specifieke vorm van verkeer - snelfietsroute



(sv-uv) specifieke vorm van verkeer - uitzondering vergunningplicht



(sv-vv) specifieke vorm van verkeer - voorwaardelijke verplichting

Verklaringen



ondergrond

INPASSINGSPLAN GEBIEDSONTWIKKELING OOSTELIJKE LANGSTRAAT WEST

Provincie Noord-Brabant

NL.IMRO.9930.ipgolwest-va01

projectnr. NBIC: 212x01097	status: vastgesteld	wijziging: / tekenaar
projectnr. WWP: 15BROBO022	concept: / tekenaar	wijziging: / tekenaar
schaal: 1:1000	ontwerp: 30-10-2017 / CC	wijziging: / tekenaar
formaat: A2	ontwerp: / tekenaar	laatste wijziging: / tekenaar
deelplan: Legenda	vastgesteld: 29-06-2018 / ES	bestandsnaam: 15BROBO022-011 - West.dwg

