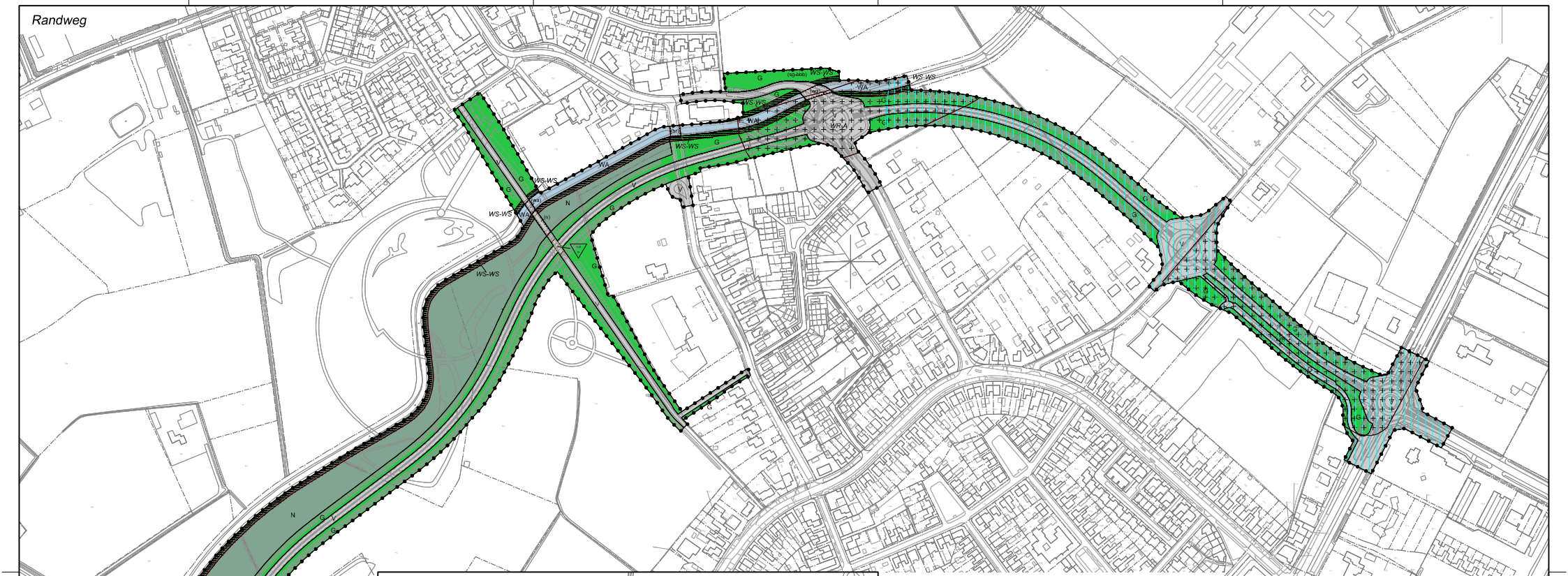

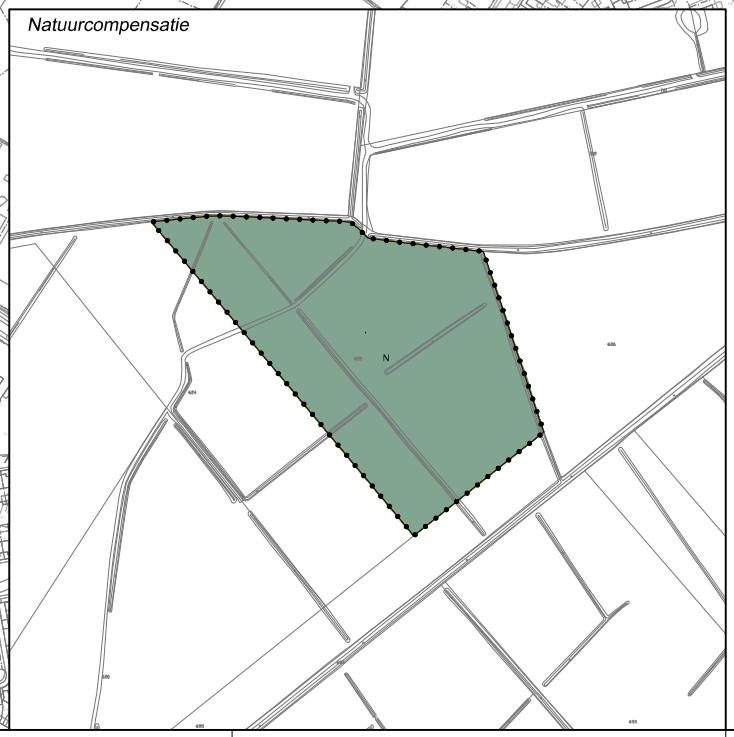

LEGENDA

Plangebied

Grens plangebied

Bestemmingen

Bestemmingen

- G — Groen
- N — Natuur
- V — Verkeer
- WA — Water

Dubbelbestemmingen

- WR-A — Waarde - Archeologie
- WS-WS — Waterstaat - Waterstaatkundige functie

Aanduidingen

Gebiedsaanduidingen

- vrijwaringszone - molenbiotoop

Functieaanduidingen

- Grens functieaanduidingen
- (br) brug
- (n) natuur
- (os) ontsluiting
- (sg-bbb) specifieke vorm van groen - bergbezinkbassin
- (wa) water

Maatvoeringsaanduidingen

- Grens maatvoeringsvlak
- 4,5 n — minimale hoogte (m)

Overzichtskaart, ligging plangebied

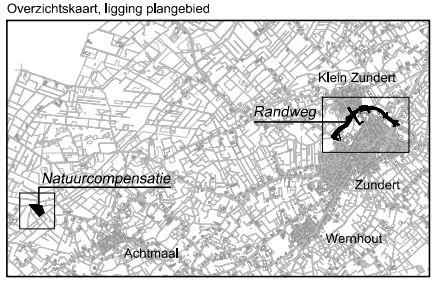

OPDRACHTGEVER	Gemeente Zundert
PROJECT	Bestemmingsplan Randweg Zundert
IMRONUMMER	: NL-IMRO-0676-BPrandwegzundert-OW01
STATUS	Voorontwerp
DATUM	: 06-09-2011
	Ontwerp : 29-09-2011
	Vaststelling : -.-.-.-
SCHAAL	1:2000
TEKENAAR	R. Brinkman
PROJECTLEIDER	C. Helmes
BLAD IN BLADEN	1-1
TEKENINGNUMMER	196747
FORMAAT	A1

ORANJEWOUD OOSTERHOUT
Randweg 7
4900 AA Oosterhout
postbus 49
tel. (0162) 487000
fax (0162) 451141
HEERENVEEN
DEVENTER
ALMERE
CAPELLE A/D IJSSEL
OOSTERHOUT
oranjewoud

Schaal : 1:2000 Formaat : 594x841

R:\001950000\001950560\RO-ADM\BSB\TWE\ZAVE\C1D\DRAWING4.DWG