

BAM Infra bv

Datum 7 juni 2021
Onze referentie CEP.04072-N395-BRF-700
Blad 1 van 12

Datum 7 juni 2021 Bewoner(s)/ondernemer(s) van/aan dit adres
Uw referentie Informatiebrief fase 1 reconstructie N395
Hilvarenbeek - Oirschot
Onze referentie CEP.04072-N395-BRF-700
Behandeld door Ted van Dam
Telefoon 070 – 370 05 21
E-mail N395@BAM.com
1 van 12

Onderwerp **Informatiebrief fase 1 reconstructie N395**

Geachte heer/mevrouw,

Op 14 juni a.s. start BAM Infra BV met de reconstructie van de N395 Hilvarenbeek – Oirschot. Het gehele werk wordt uitgevoerd in vijf fasen. In **2021** worden fase 1 en fase 5 uitgevoerd. Fase 1 betreft het gedeelte tussen de kruising N269/N395 tot aan de Rijtseweg in Diessen. Fase 5 betreft het gedeelte tussen de Beerschotseweg en het viaduct over de A58 in Oirschot

Inhoud

In deze brief lichten wij u de werkzaamheden van fase 1 toe en geven wij inzicht in de omleidingen, de bereikbaarheid van uw woning/ perceel en mogelijke hinder.

Pagina 2: Uitvoering en bereikbaarheid
Pagina 2: Fase 1.1 kluifrotonde N269/N395
Pagina 3: Fase 1.2 Mariakapel (Diessenseweg 106) tot rotonde De Buskes
Pagina 3: Fase 1.3 rotonde De Buskes tot Rijtseweg
Pagina 4: Weekendafsluitingen
Pagina 4: Lokale omleidingsroute fase 1 en grootschalige omleidingsroute
Pagina 5: (Brom)fietsers, openbaar vervoer en hulpdiensten
Pagina 5: Afval ophaaldienst en parkeren
Pagina 6: Buurtconciërge
Pagina 6: Stille werkplekken
Pagina 6: Meer weten of vragen
Pagina 7: Op de hoogte blijven

Pagina 8: Bijlage 1: fase 1 met 3 subfasen
Pagina 9: Bijlage 2: omleidingsroutes fase 1.1 Kluifrotonde 'kettingkastmodel'
Pagina 10: Vervolg bijlage 2: omleidingsroutes 'kettingkastmodel'
Pagina 11: Bijlage 3: lokale omleidingsroute fase 1
Pagina 12: Bijlage 4: grootschalige omleidingsroute

Datum 7 juni 2021
Onze referentie CEP.04072-N395-BRF-700
Blad 2 van 12

Meer informatie over de reconstructie van de N395, zoals het ontwerp, de aanleiding en de werkzaamheden, vindt u op www.brabant.nl/n395

Uitvoering en bereikbaarheid

Fase 1 start op **14 juni a.s.** en bestaat uit 3 subfases en 3 weekendafsluitingen.

In bijlage 1 vindt u een kaartje met overzicht van de subfases en de planning per subfase. Het is mogelijk dat door onvoorziene omstandigheden zoals onwerkbaar weer de planning wijzigt.

Van 14 t/m 27 juni vinden er voorbereidende werkzaamheden plaats zoals het aanleggen van een tijdelijke bypass voor de hulpdiensten en de aanpassing van het noordelijke fietspad op de kluifrotonde. Fietsverkeer wordt ter plaatse over het zuidelijke fietspad geleid.

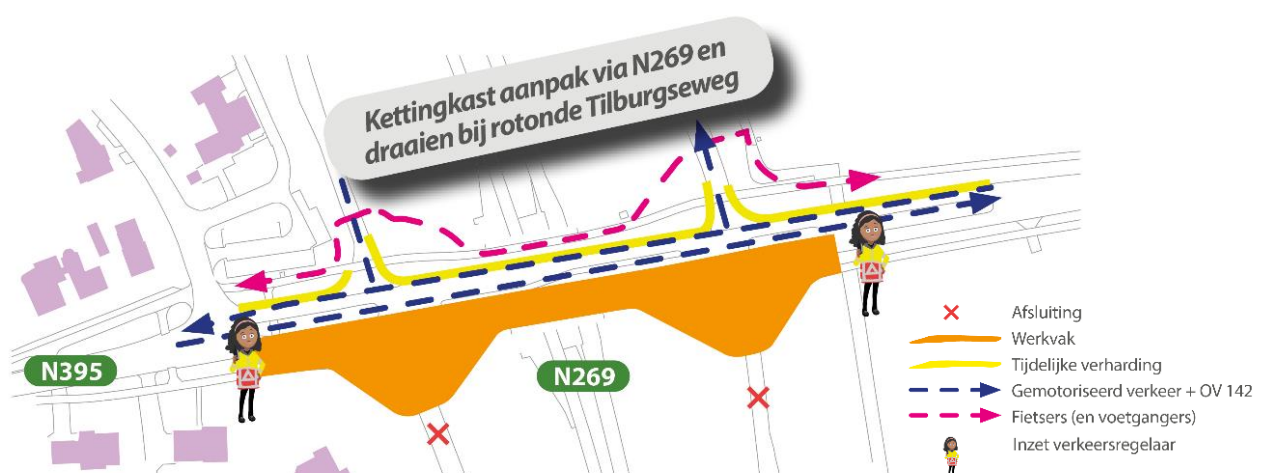
Fase 1.1 kluifrotonde N269/N395

Van 28 juni t/m 17 september wordt de kruising van de N269 met de N395 omgebouwd naar een kluifrotonde. Deze rotonde wordt in 2 delen gebouwd. We hanteren hier de 'kettingkast aanpak' (zie bijlage 2 voor kaartje omleidingsroutes 'kettingkast'):

1. Aanleg zuidzijde kluifrotonde (28 juni t/m 8 augustus).

De op- en afrit aan de zuidzijde van de N269 zijn tijdens deze subfase afgesloten. Verkeer vanuit het zuiden (Esbeek/Reusel) op de N269 rijdt door naar rotonde Tilburgseweg om te keren en rijdt vervolgens via de noordelijke afrit naar de N395. Verkeer vanuit Hilvarenbeek (Diessenseweg) en vanuit Diessen kan de N269 niet in zuidelijke richting oprijden en dient eerst richting Tilburg te rijden en te keren op de rotonde Tilburgseweg. Fietsers en voetgangers kunnen de werkzaamheden veilig passeren.

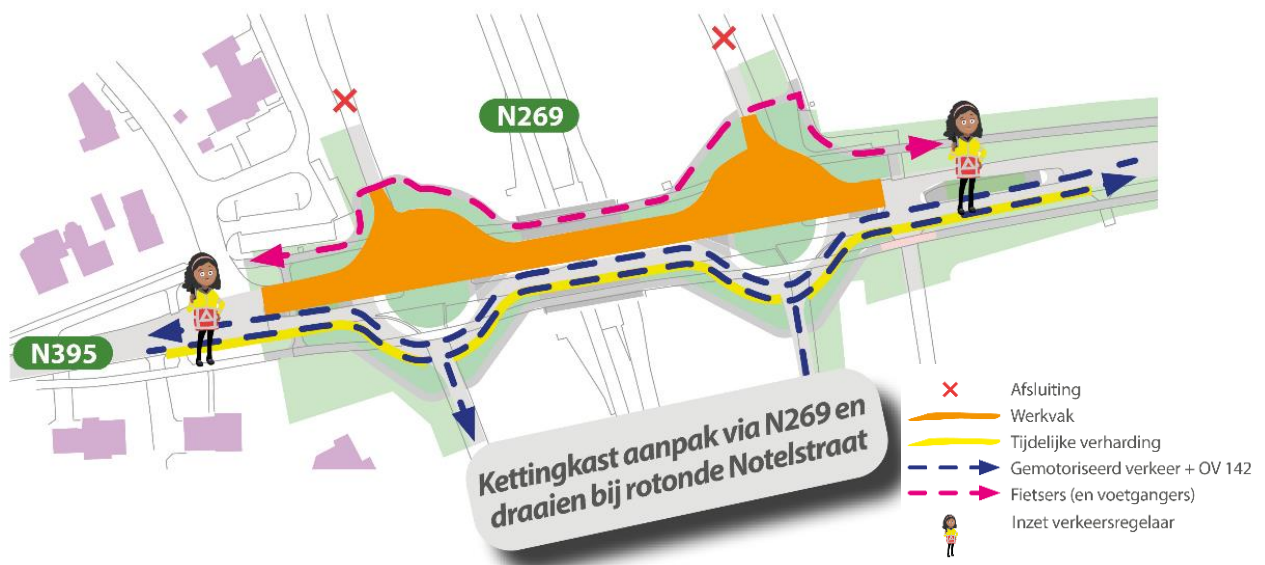
Zie het onderstaande plaatje ter verduidelijking.



Datum 7 juni 2021
 Onze referentie CEP.04072-N395-BRF-700
 Blad 3 van 12

2. Aanleg noordzijde kluifrotonde (9 augustus t/m 17 september).

De op- en afrit aan de noordzijde van de N269 zijn dan afgesloten. Verkeer uit de richting van Tilburg op de N269 rijdt dan door naar rotonde Notelstraat (Esbeek) om te keren en rijdt via de zuidelijke afrit naar de N395. Verkeer vanuit Hilvarenbeek (Diessenseweg) en vanuit Diessen kan de N269 niet in noordelijke richting oprijden en dient eerst richting Esbeek/Reusel te rijden en te keren op de rotonde Notelstraat (Esbeek). Fietzers en voetgangers kunnen de werkzaamheden veilig passeren. Zie het onderstaande plaatje ter verduidelijking.



Fase 1.2 Mariakapel (Diessenseweg 106) tot rotonde De Buskes

Van 28 juni t/m 24 juli wordt op dit gedeelte van de N395 op doordeweekse dagen tijdens de nacht (20:00 tot 5:00 uur) aan de rijbaan gewerkt. Overdag (tussen 5:00 en 20:00 uur) zijn voor bestemmingsverkeer de woningen en percelen bereikbaar. Te voet en met de fiets (aan de hand) zijn de woningen en percelen altijd bereikbaar. Overdag wordt er gewerkt naast de rijbaan. Doorgaand verkeer wordt omgeleid (zie bijlage 3 lokale omleidingsroute fase 1).

Fase 1.3 rotonde De Buskes tot Rijtseweg

Van 26 juli t/m 3 september wordt gewerkt in de kom van Diessen. De N395 is volledig afgesloten tussen rotonde De Buskes en de Rijtseweg. De werkzaamheden worden overdag uitgevoerd tussen 7:00 en 17:00 uur.

Bewoners kunnen de eerste 2 weken van deze fase niet met de auto bij de woning komen. Voor bedrijven/winkels/ondernemers zorgen we voor maatwerk in de bereikbaarheid. Denk aan begeleide doorgang door het werkvak of afspraken over aangepaste tijden voor bevoorrading. Woningen en percelen zijn altijd te voet en met de fiets aan de hand bereikbaar. Zie onderstaande plaatje als illustratie.



Datum 7 juni 2021
Onze referentie CEP.04072-N395-BRF-700
Blad 4 van 12

Vanaf 9 augustus is het weer mogelijk om tussen 17:00 en 7:00 uur met de auto bij woningen en percelen te komen. Let op, de auto dient dan vóór 7.00 uur buiten het werkvak te zijn. Na die tijd is het niet meer mogelijk om met de auto het werkvak te verlaten tot 17:00 uur. De kruising Willibrordusstraat – Echternachstraat wordt tijdens de werkzaamheden opengehouden zodat bewoners aan de noordkant van de N395 nog naar de zuidkant van de N395 kunnen rijden, zonder daarbij ver om te hoeven rijden.

Weekendafsluitingen;

- Weekend van vrijdag 25 juni (20u.) tot maandag 28 juni (6u.)
Werkzaamheden gedeelte: kruising N269/N395 tot Mariakapel (Diessenseweg 106)
Tijdens dit weekend is de N395 vanaf de kruising N269/N395 tot aan de Waterstraat volledig afgesloten voor doorgaand gemotoriseerd verkeer. Dit verkeer wordt lokaal omgeleid (zie bijlage 3). Voor bestemmingsverkeer zijn woningen en percelen bereikbaar op aanwijzingen van de verkeersregelaars die aan het begin van het werkvak staan. Verkeer op de N269 wordt niet gehinderd.
(Brom-)Fietsverkeer tussen Hilvarenbeek en Diessen wordt veilig aan de zuidkant langs het werk geleid. Voor hulpdiensten is er een doorsteek gemaakt zodat zij het werkvak kunnen passeren.
- Weekend van vrijdag 3 september (20u.) tot maandag 6 september (6u.)
Werkzaamheden gedeelte: Mariakapel (Diessenseweg 106) tot aan de Rijtsesweg
In dit weekend wordt de asfaltdeklaag aangebracht en is de weg tussen de Mariakapel en de Rijtsesweg volledig afgesloten voor verkeer. Bestemmingsverkeer kan woningen en percelen alleen te voet/met de fiets bereiken.
- Weekend van vrijdag 17 september (20u.) tot maandag 20 september (6u.)
Werkzaamheden gedeelte: Mariakapel (Diessenseweg 106) t/m kruising N269/N395.
In dit weekend wordt op het laatste deel van fase 1 de asfaltdeklaag aangebracht. De weg is volledig afgesloten vanaf de Mariakapel tot en met de kruising N269/N395 voor verkeer. Bestemmingsverkeer kan woningen en percelen alleen te voet/met de fiets bereiken.

Lokale omleidingsroute fase 1 en grootschalige omleidingsroute

Tijdens de werkzaamheden van fase 1 wordt een lokale omleiding ingesteld (zie bijlage 3: kaartje lokale omleidingsroute) via route Groenstraat – Esbeeksedijk -Tongerloseweg - Rijtsesweg/Turkaaweg. Om extra verkeer op de Rijtsesweg voor de aanwonenden te beperken, wordt de omleiding over de Rijtsesweg maar in één richting ingesteld vanuit Middelbeers richting Baarschot/Hilvarenbeek. Andersom (richting Middelbeers/Oirschot) loopt de route via de Turkaaweg. De Rijtsesweg blijft voor bestemmingsverkeer en openbaar vervoer open voor

Datum 7 juni 2021
Onze referentie CEP.04072-N395-BRF-700
Blad 5 van 12

verkeer in 2 richtingen. Op de Turkaaweg, ter hoogte van het bruggetje over de Reusel, wordt éénrichtingsverkeer ingesteld.

Om hinder van doorgaand verkeer tijdens de werkzaamheden te beperken, wordt een grootschalige omleidingsroute ingesteld over de A58 tussen Tilburg en Oirschot. In bijlage 4 vindt u het kaartje met de grootschalige omleidingsroute.

(Brom)fietsers, openbaar vervoer en hulpdiensten

(Brom)fietsers

(Brom)fietsers kunnen tijdens de werkzaamheden over het algemeen doorrijden via de huidige routes.

In een aantal situaties zal het (brom-)fietsverkeer anders worden geleid, te weten:

- Tijdens fase 1.1 en 1.2 rijdt het (brom-)fietsverkeer afwisselend over het noordelijke dan wel het zuidelijke fietspad tussen rotonde De Buskes en de kluifrotonde. Het (brom-)fietsverkeer kan veilig oversteken met behulp van een tijdelijk verkeerslicht.
- Als er tijdens fase 1.3 wordt gewerkt aan de rijbaan kan fietsverkeer gebruik maken van de fietspaden. Op sommige locaties is deze te smal om te fietsen en wordt gevraagd om af te stappen. Er is ook een adviesroute ingesteld zodat fietsers niet door het werkvak hoeven te rijden.
- Als in fase 1.3 aan het zuidelijke fietspad wordt gewerkt, moet het fietsverkeer richting Middelbeers een omleidingsroute te volgen. Fietsverkeer aan de noordzijde kan gewoon doorrijden. En omgekeerd: als aan het noordelijke fietspad wordt gewerkt, moet het fietsverkeer richting Hilvarenbeek een omleidingsroute te volgen. Fietsverkeer aan de zuidzijde kan gewoon doorrijden.

Openbaar vervoer

Openbaar vervoer volgt tijdens de werkzaamheden een lokale omleidingsroute.

Alle informatie over de route en tijdelijke en vervallen haltes van lijn 142 vindt u op de OV-website www.arriva.nl.

Informatie over buurtbuslijn 242 en 293 vindt u op www.buurtbushilvarenbeek.nl

Hulpdiensten

Hulpdiensten kunnen tijdens de werkzaamheden bij spoed altijd doorrijden en woningen of panden in het werkgebied altijd bereiken.

Afval ophaaldienst en parkeren

Afval ophalen

Het kan zijn dat het afval tijdens de werkzaamheden op een andere plek opgehaald moet worden dan u gewend bent. Zet uw afvalcontainer buiten de wegafzetting in een van de zijstraten. Mocht u dit zelf niet kunnen, neemt u dan contact met ons op (zie contactgegevens in deze brief bij '**Meer weten of vragen**').

Parkeren

Tijdens de werkzaamheden in fase 1.3 is het de eerste 2 weken niet mogelijk om bij woningen en percelen aan de N395 te parkeren. Auto's kunnen in de aanliggende zijstraten

Datum 7 juni 2021
Onze referentie CEP.04072-N395-BRF-700
Blad 6 van 12

worden geparkeerd. Er zijn tevens openbare parkeerplaatsen aanwezig op De Buskes. Vanaf 9 augustus is het mogelijk om tussen 17:00 en 7:00 uur met de auto bij woningen en percelen te komen. Let op, de auto dient dan vóór 7.00 uur buiten het werkvak te zijn. Na die tijd is het *niet* meer mogelijk om met de auto het werkvak te verlaten tot 17:00 uur die dag.

Buurtconciërge

Tijdens de werkzaamheden zet BAM een buurtconciërge in. Deze buurtconciërge zal in het werkvak aanwezig zijn en is direct aanspreekbaar voor vragen. Hij zorgt er ook voor dat het werkvak veilig en opgeruimd is. Ook kan de buurtconciërge de doorgang begeleiden bij de levering van bijvoorbeeld nieuwe meubels of vervoer van ouderen of gehandicapten. Mocht er zich bij u zo'n bijzondere situatie voordoen, neemt u dan tijdig contact met ons op (zie contactgegevens in deze brief bij '**Meer weten of vragen**').

Stille werkplekken

Om u tijdens de werkzaamheden in de kom Diessen tegemoet te komen als er activiteiten plaatsvinden met geluidshinder, richten we een aantal 'stille' werkplekken in op ons projectkantoor (op industrieterrein De Scheper in Oirschot). Op het kantoor zijn uiteraard de geldende Corona-richtlijnen van toepassing. Mocht u bijvoorbeeld een belangrijke online vergadering hebben, dan kunt u een werkplek reserveren. U kunt reserveren door te bellen naar 070 – 370 05 21 op werkdagen tussen 8.30 en 16.00 uur. Gelieve uw reservering minimaal 2 werkdagen van tevoren aan te geven.

Meer weten of vragen

Mocht u op dit moment nog vragen hebben over de werkzaamheden, dan kunt u contact opnemen met het projectteam van BAM:

- Voor niet-urgente zaken of heeft u een bijzondere situatie waarvoor afstemming nodig is, kunt u BAM bereiken op werkdagen tussen 8.30 en 16.00uur. Dit kan via telefoonnummer 070 – 370 05 21 of stuur een e-mail naar: N395@BAM.com
- Voor calamiteiten belt u met provincie Noord-Brabant via telefoonnummer: 073 - 68 073 68 (24 uur per dag bereikbaar).

Tijdens de uitvoering is het ook mogelijk bij ons binnen te lopen in de omgevingstent. Locatie en tijden maken we bekend in de volgende nieuwsbrief en de BAM Infra projecten app.

BAM Infra bv

Datum 7 juni 2021
Onze referentie CEP.04072-N395-BRF-700
Blad 7 van 12



Op de hoogte blijven?

- Download gratis de “BAM infra projecten” app op uw smartphone voor de actuele informatie, planning en omleidingsroutes. Scan deze QR code en download de app op uw smartphone (voor Android of Apple platform).
- Ook kunt zich op de website aanmelden voor de digitale nieuwsbrief www.brabant.nl/nieuwsbriefN395. U ontvangt de nieuwsbrief automatisch in uw mailbox.
- Of lees meer op de website www.brabant.nl/N395
- De online informatiebijeenkomst van maandagavond 31 mei jl. kunt u tot en met zondag 13 juni a.s. terugkijken via <https://live.sommedia.nl/N395> (geen mogelijkheid meer tot stellen van vragen via chatfunctie).

Met vriendelijke groet,
namens BAM Infra bv,



mevr. Ted van Dam
Omgevingsmanager



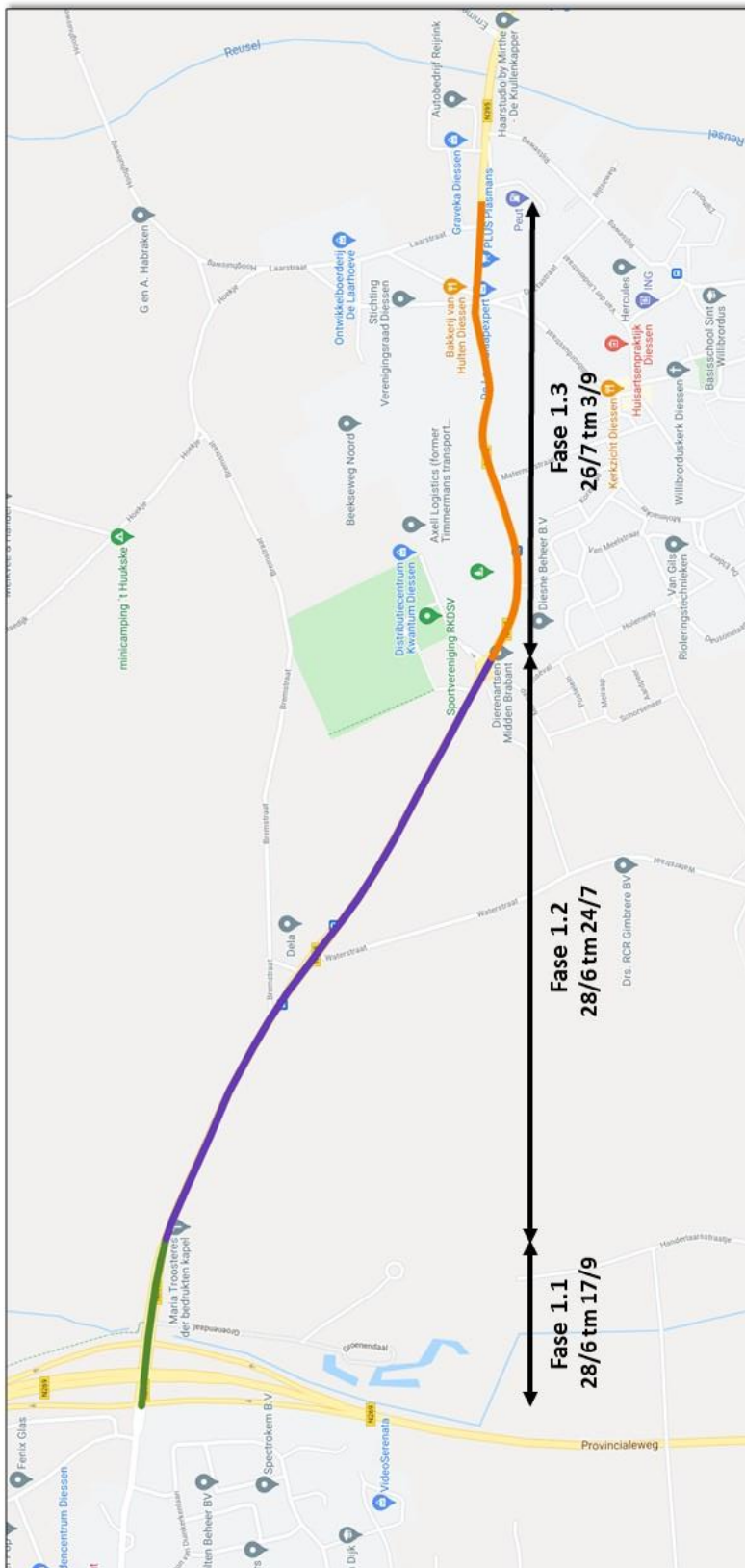
dhr. Mike Heerekop
Omgevingsmanager

Bijlagen:

- Bijlage 1: fase 1 met 3 subfases
- Bijlage 2: omleidingsroutes fase 1.1 kluifrotonde 'kettingkastmodel'
- Bijlage 3: lokale omleidingsroute fase 1
- Bijlage 4: grootschalige omleidingsroute

Datum 7 juni 2021
Onze referentie CEP.04072-N395-BRF-700
Blad 8 van 12

Bijlage 1: fase 1 met 3 subfases



Datum 7 juni 2021
Onze referentie CEP.04072-N395-BRF-700
Blad 9 van 12

Bijlage 2: omleidingsroutes fase 1.1 Kluifrotonde 'kettingkastmodel'

Omleiding tijdens aanleg zuidzijde kluifrotonde



Omleiding kettingkast rotonde Tilburgseweg (28-6 t/m 6-8)



Legenda

-  Afgesloten Weg
-  Gemotoriseerd verkeer
-  Aanduidingspijl

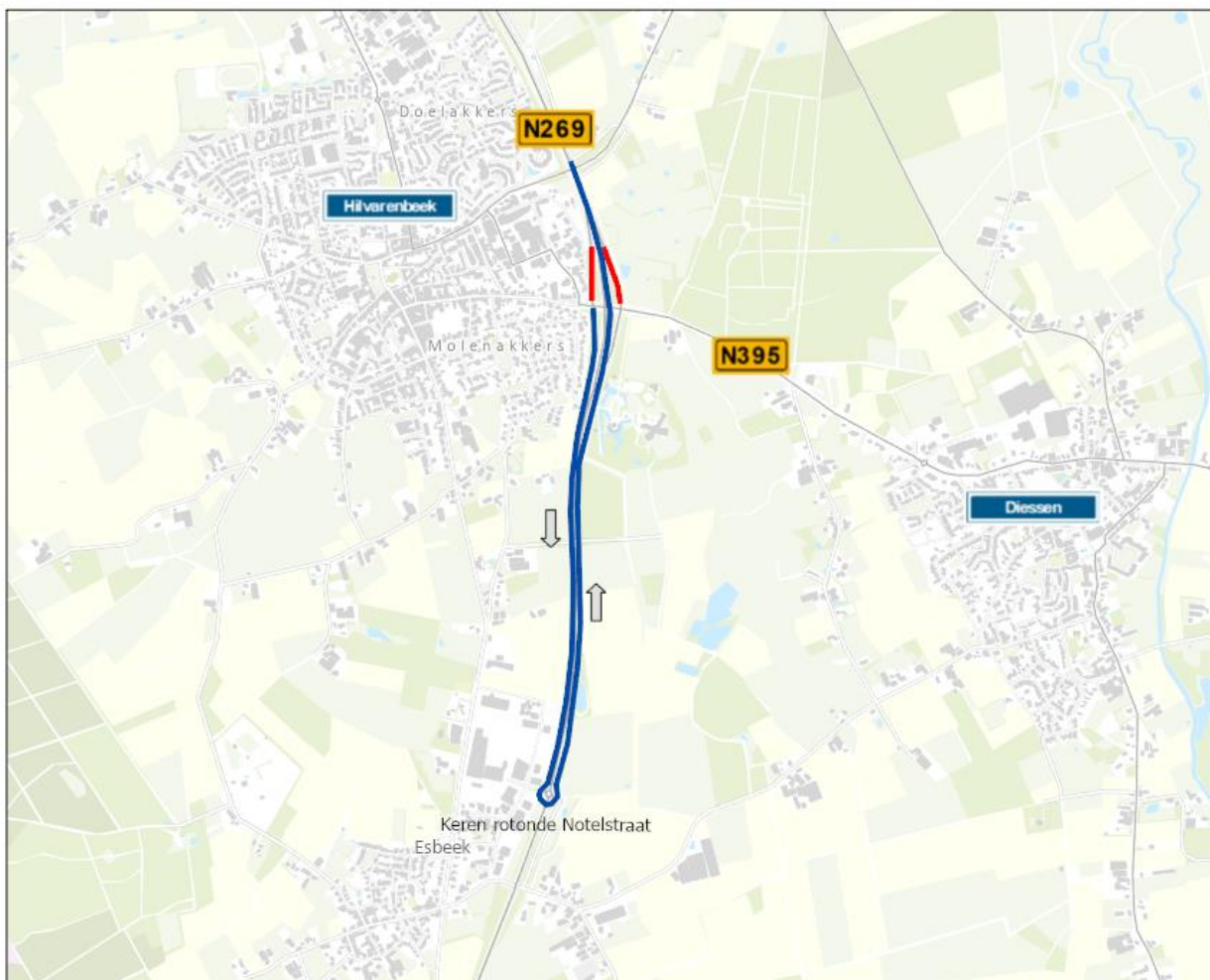
Datum 7 juni 2021
Onze referentie CEP.04072-N395-BRF-700
Blad 10 van 12

Vervolg bijlage 2: omleidingsroutes fase 1.1 Kluifrotonde 'kettingkastmodel'




Omleiding tijdens aanleg noordzijde kluifrotonde



Omleiding kettingkast rotonde Notelstraat (6-8 t/m 17-9)



Legenda

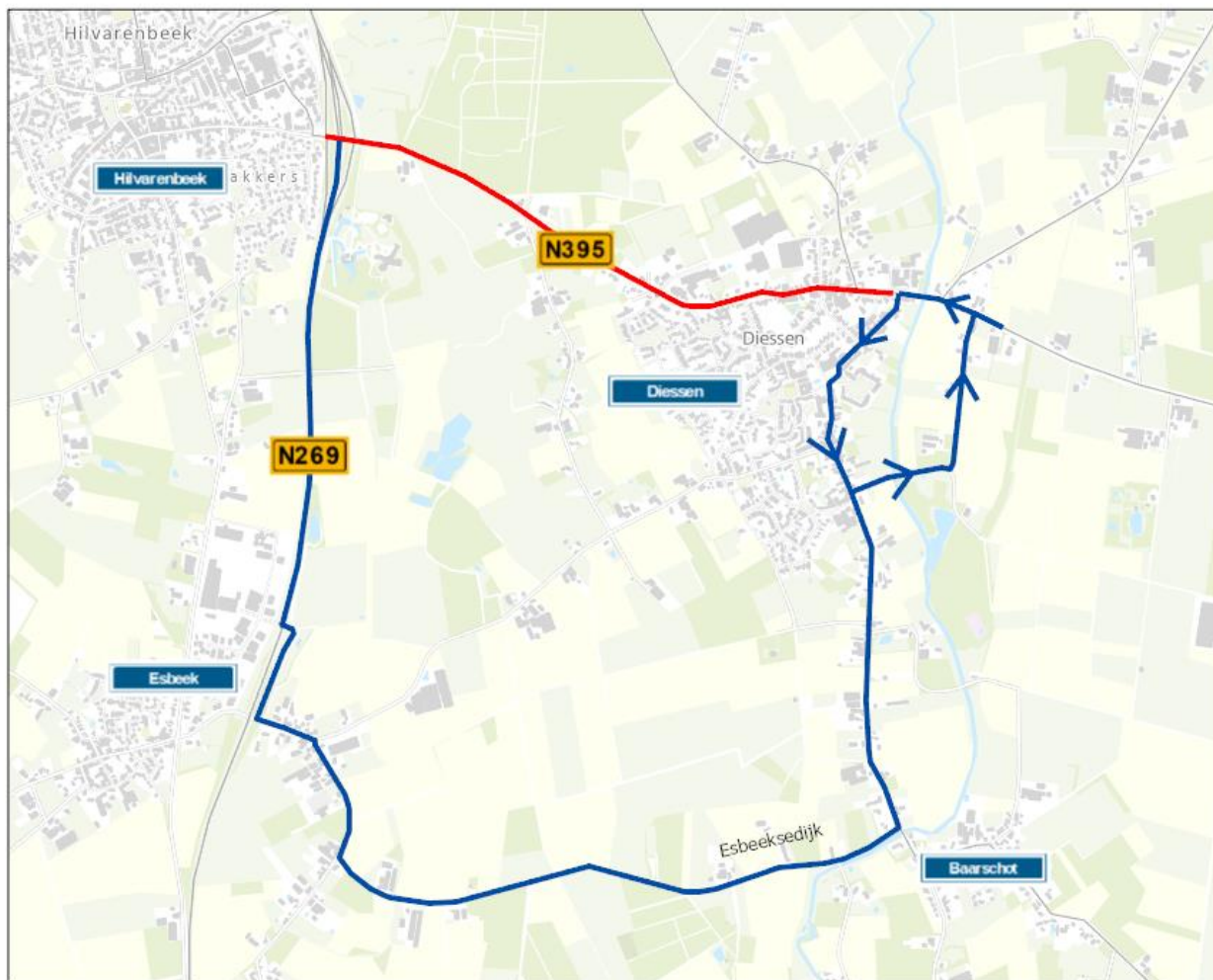
-  Afgesloten Weg
-  Gemotoriseerd verkeer
-  Aanduidingspijl

Datum 7 juni 2021
Onze referentie CEP.04072-N395-BRF-700
Blad 11 van 12



Bijlage 3: lokale omleidingsroute fase 1



Omleiding fase 1 (25-6 t/m 20-9)



Legenda

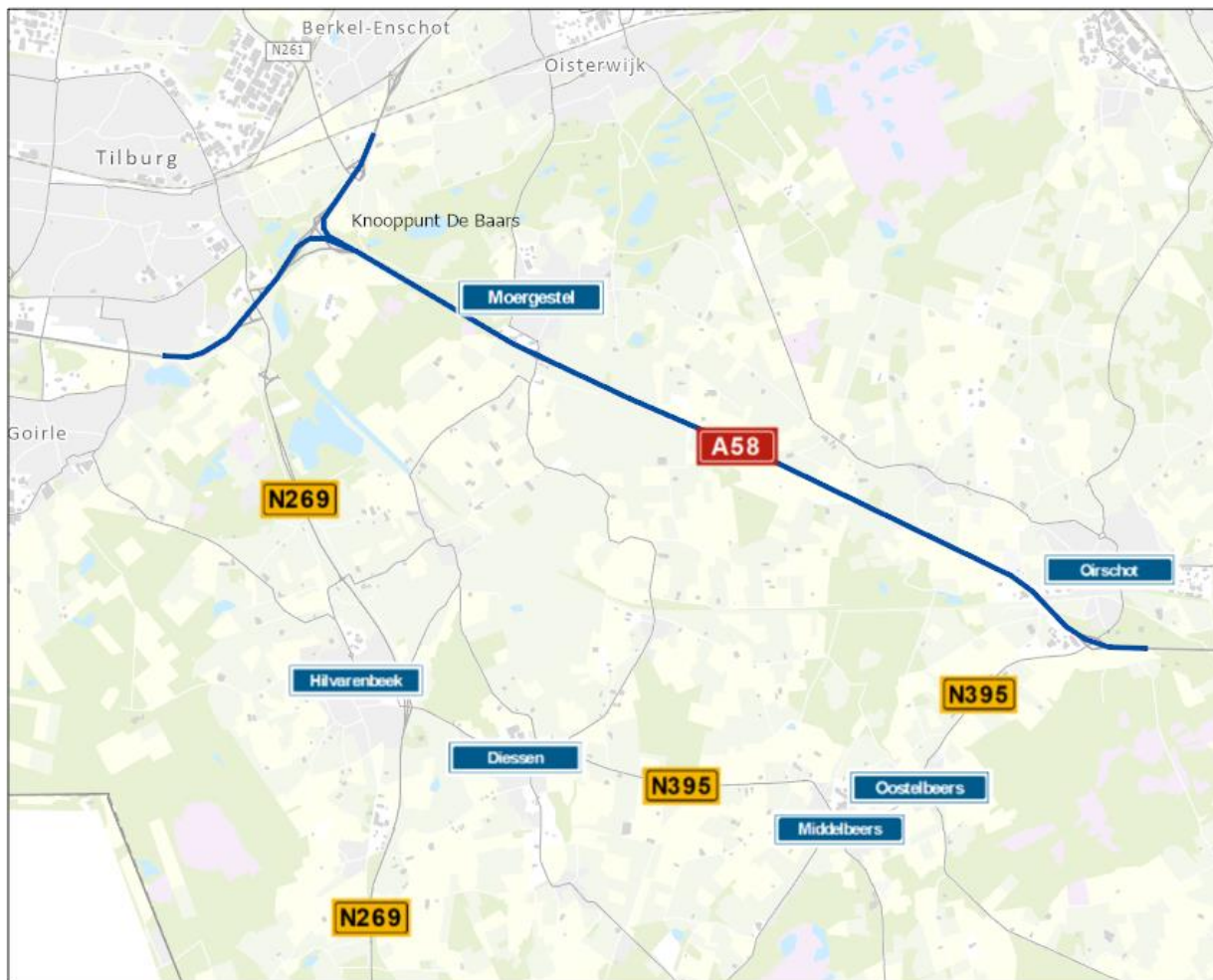
-  Afgesloten Weg
-  Gemotoriseerd verkeer

Datum 7 juni 2021
Onze referentie CEP.04072-N395-BRF-700
Blad 12 van 12

Bijlage 4: grootschalige omleidingsroute



Grootschalige omleiding A58 (26-6-'21 t/m sept. '22)



Legenda
— Gemotoriseerd verkeer