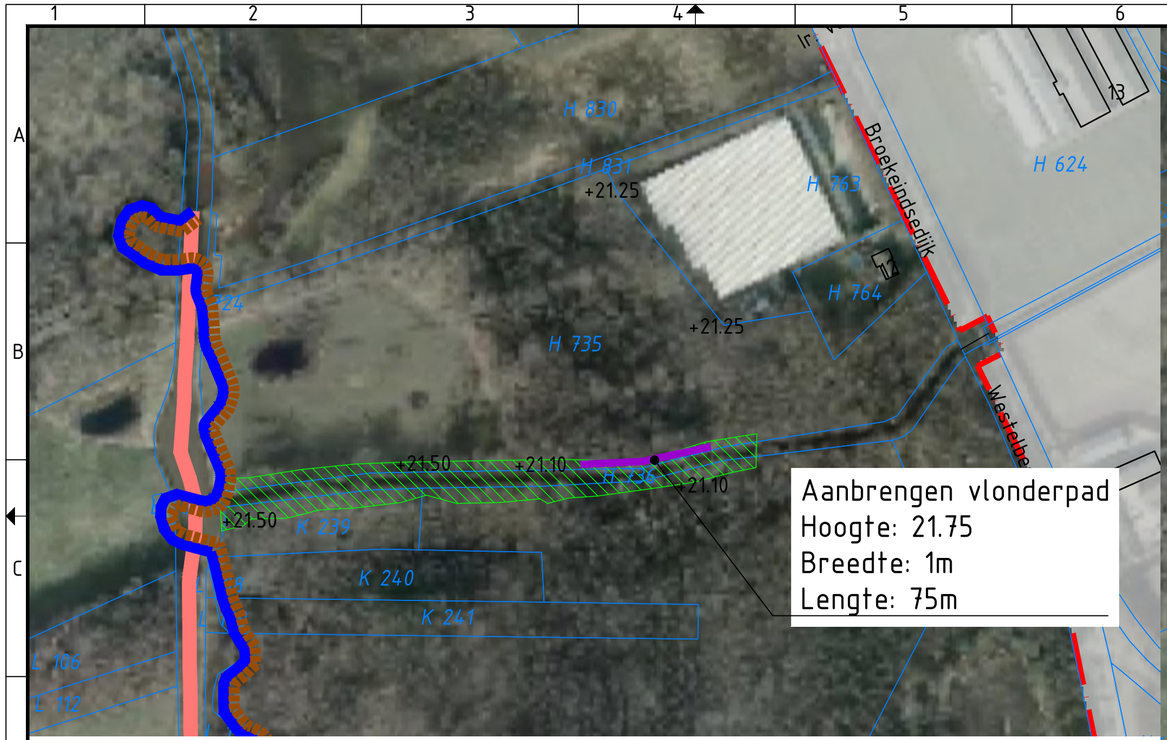

Locatieoverzicht vlonder

Schaal 1:2500

0 25 50 75 100m

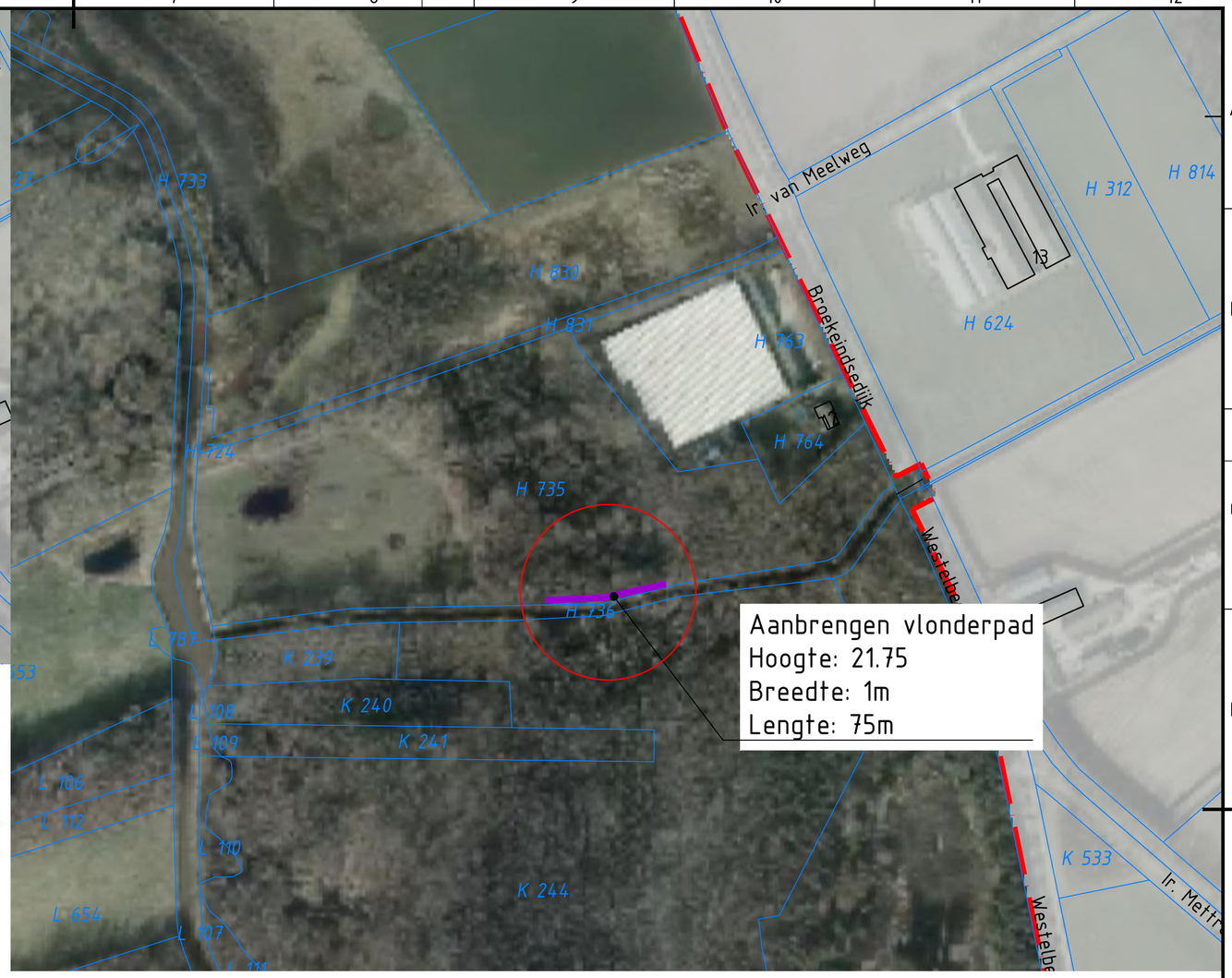

Kadastraal overzicht

Schaal 1:2500

0 25 50 75 100m

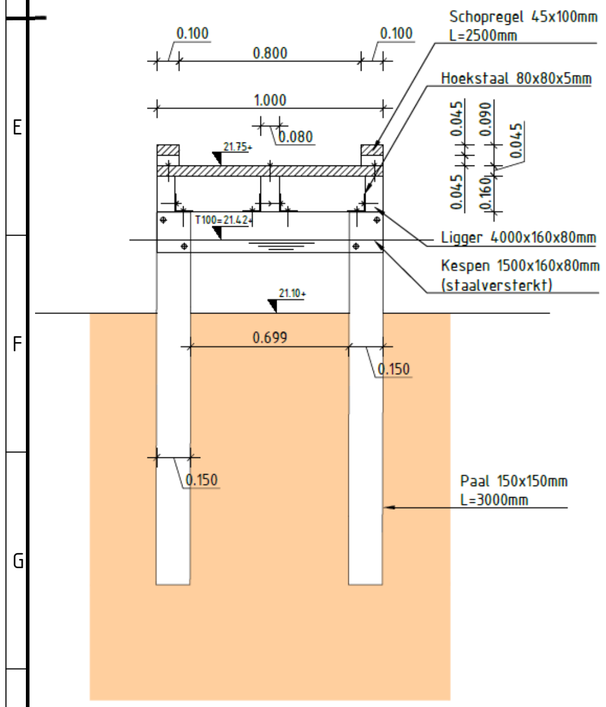

Principe detail acaciahouten vlonderpad

Schaal 1:20

0 0.2 0.4 0.6 0.8m

Voorbeeld vlonder

Legenda

- Aanbrengen vlonderpad, Acaciahout, breedte 1m, bovenkant vlonder 27.50m +NAP
- Afgraven onnatuurlijke hoogte
- Nieuwe loop Groote Beerze
- Dempen huidige loop Groote Beerze
- Dempen/ laten verlanden watergang
- +20.75 Nieuwe hoogte
- Kadastrale grens en perceelnummer

revisie	omschrijving	getekend	gecontroleerd	akkoord	datum
1.0	Eerste uitgave	S.J. Crompvoets	C. van Doveren	C. van Doveren	20-09-2019

opdrachtgever: Waterschap De Dommel

project: Herinrichting Beekdal Groote Beerze, traject 1

omschrijving: Aanvraag bouwvergunning vlonderpad

Royal HaskoningDHV
Enhancing Society Together
HaskoningDHV Nederland B.V.
Transport & Planning

formaat	schaal	fase	bladnr.	van	documentstatus	documentversie
A2	Divers	DO	1	1	Definitief	0

projectnummer / tekeningnummer: BG2373_101-DO-104

Filename: C:\Users\0007245\Desktop\104.dwg