Landschappelijke inpassing N279 Veghel-Asten

Kick-off bijeenkomst werkgroepen 21 november 2017

Provincie Noord-Brabant

Provincie Noord-Brabant

Agenda

Opening door Mark v.d. Hoven (provincie Noord-Brabant)

Toelichting op de aanpak, de planning en het proces:
Jos van der Wijst (provincie Noord-Brabant) en Henk Ullenbroeck (Pouderoyen Compagnons)

Pauze

Toelichting Ruimtelijk kwaliteitsplan: Rebecca Planteijdt (Pouderoyen Compagnons)

Toelichting Beeldkwaliteitsplan en landschapsplan (Pouderoyen Compagnons)

Planning N279 Veghel-Asten

juli 2017	**Vaststelling voorkeursalternatief (VKA) tracé**
medio 2018	**Ter inzage legging ontwerp PIP (provinciaal bestemmingsplan)**
eind 2018	**Vaststelling PIP in Provinciale Staten**
2019-2020	**Selectie aannemer**
2020	**Start Uitvoering**
2022	**Uitvoering gereed**

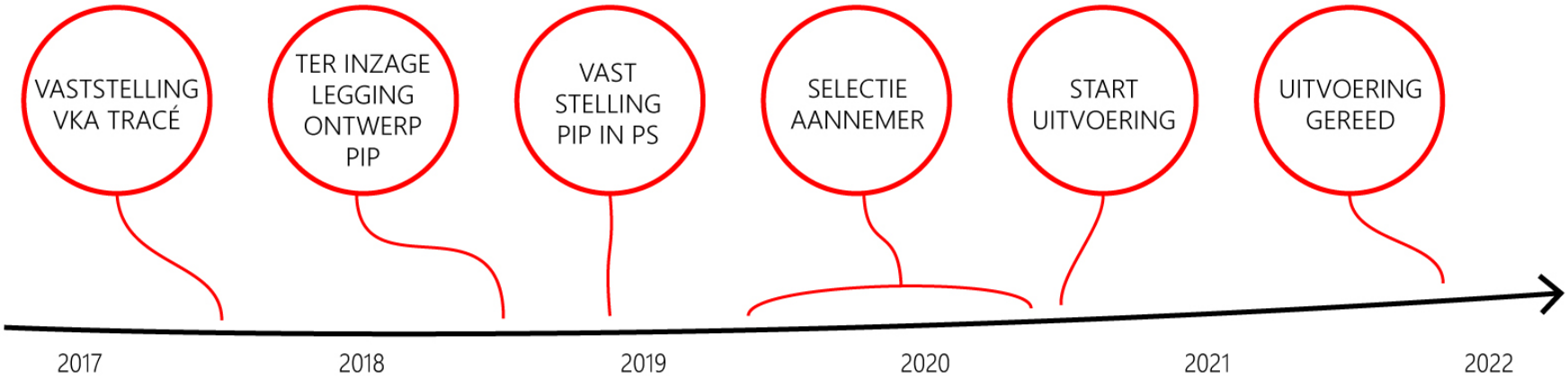

Provincie Noord-Brabant

Werkgroepen

Ideeën voor de landschappelijke inpassing

Thema's

- ruimtelijke kwaliteit
- waterberging- en wateropgave
- innovatieve geluidsmaatregelen
- natuurcompensatie (opgave binnen NatuurnetwerkBrabant)
- meekoppelkansen in directe omgeving langs de weg

Provincie Noord-Brabant

Ruimtelijk Kwaliteitsplan, Beeldkwaliteitsplan en globaal landschapsplan

Straks onderdeel van het Provinciaal Inpassingsplan en bouwsteen van het contract voor de aanbesteding van de realisatie

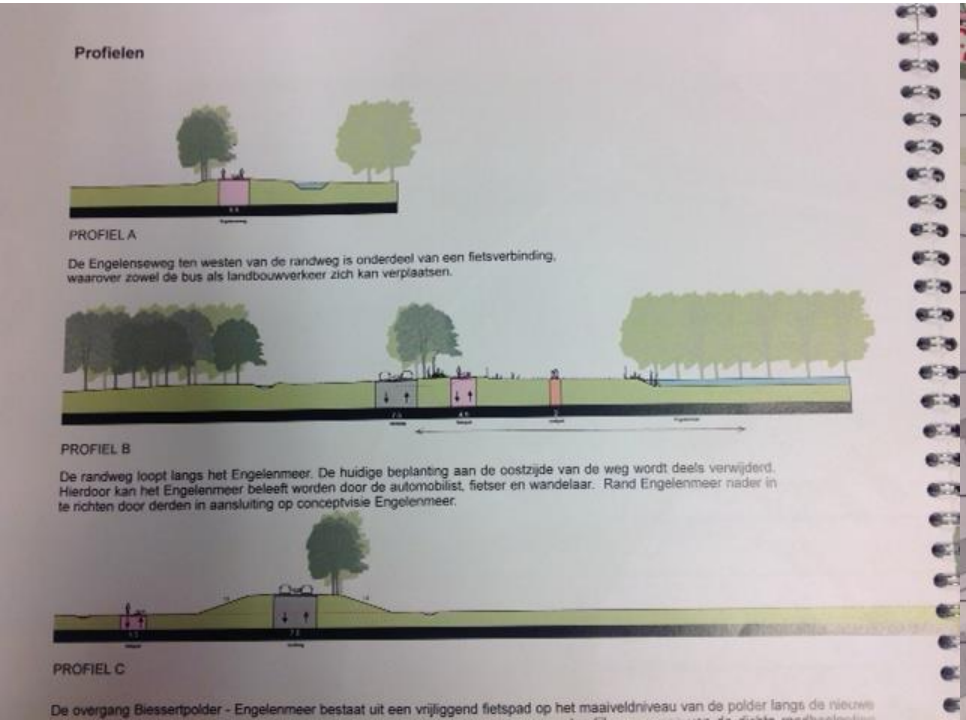

Provincie Noord-Brabant

Waterberging: impact van de weg op de waterberging en compensatie mogelijkheden

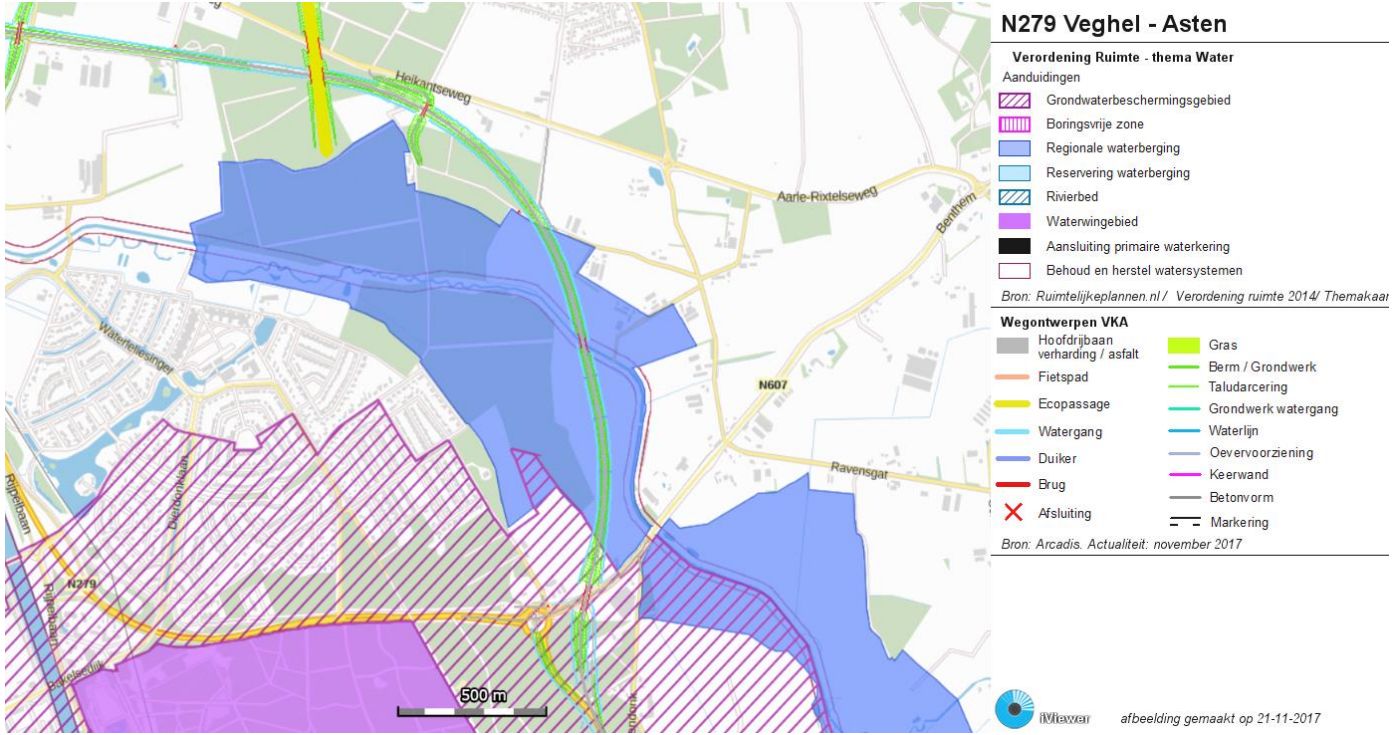

Provincie Noord-Brabant

Geluid

Wettelijk verplichte maatregelen

&

Innovatieve maatregelen

Home | Actueel | Onderwerpen | Politiek en Bestuur | Loket | Contact

Home > Actueel > Algemeen Nieuws > Algemeen Nieuws 2016 > November > Geluidswal N279 krijgt fijnsto

Geluidswal N279 krijgt fijnstof-etende plant

11-11-2016 | 3 reacties |

Weggebruikers is het wellicht al opgevallen: de provincie brengt beplanting aan op de geluidsschermen langs de N279 tussen Veghel en 's-Hertogenbosch. Door het planten van een speciale kamperfoeliesoort wil de provincie testen of de hoeveelheid verkeersgerelateerde fijnstof afneemt langs de weg.

Provincie Noord-Brabant

Natuurcompensatie

Invulling opgave natuurcompensatie Brabants NatuurNetwerk

(voorlopig: ruim 50 hectare)

Legenda

NNB EVZ

- Gerealiseerd
- Gerealiseerd met restopgave
- Prioriteit hoog
- In uitvoering
- Prioriteit laag

- Ruimtebeslag VKA
- Nieuwe natuur (Opp binnen gemeente in ha)

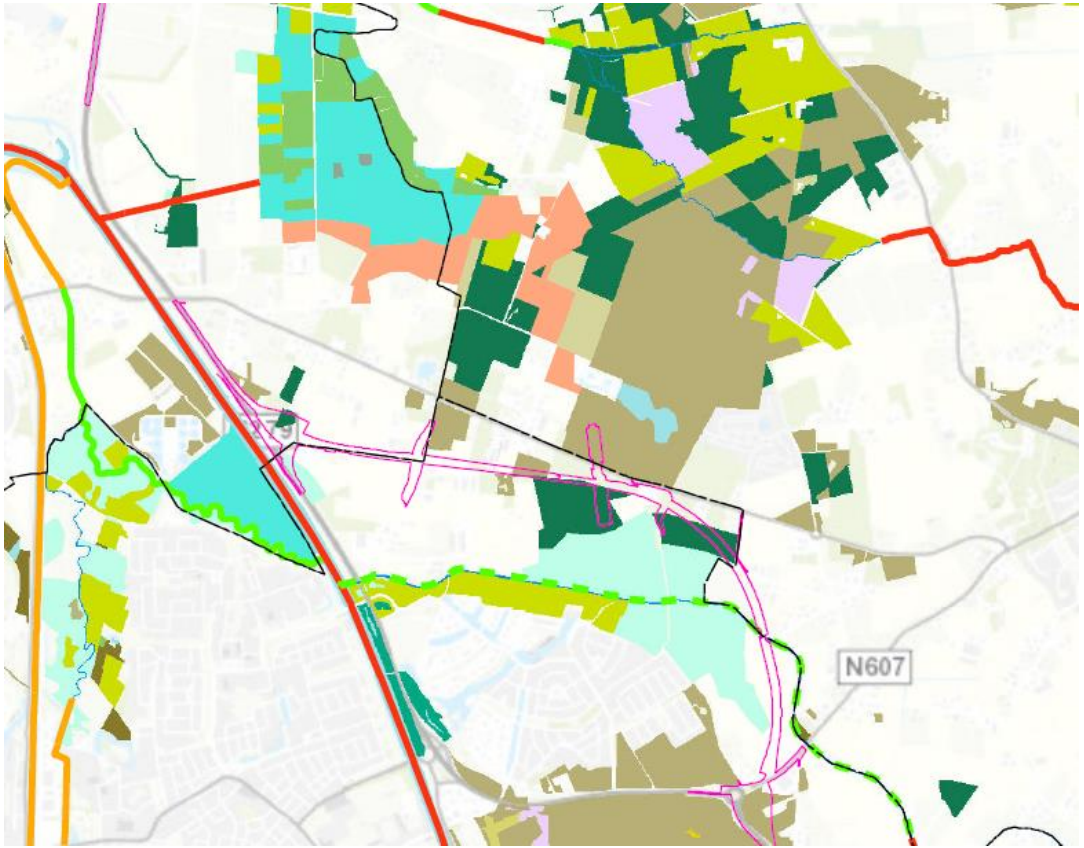

Provincie Noord-Brabant

Gebiedsgerichte werkgroepen

- Veghel en aansluiting Keldonk
- Omleiding Dierdonk en Rijpel
- Overige aansluitingen, Rijpelberg/Brouwhuis en Deurneseweg/A67

Provincie Noord-Brabant

Toekomstbestendige aanpak N279 Veghel-Asten

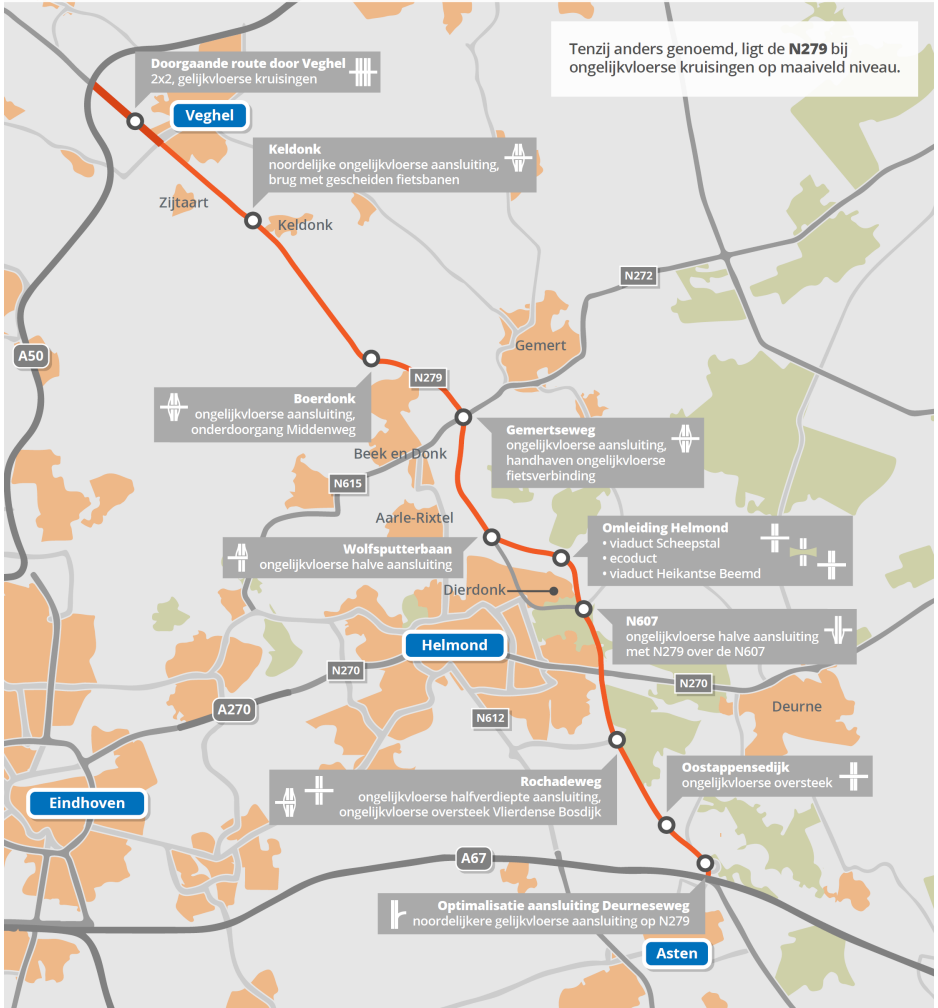

Provincie Noord-Brabant

Veghel en aansluiting Keldonk

Provincie Noord-Brabant

Omleiding Dierdonk en Rijpel

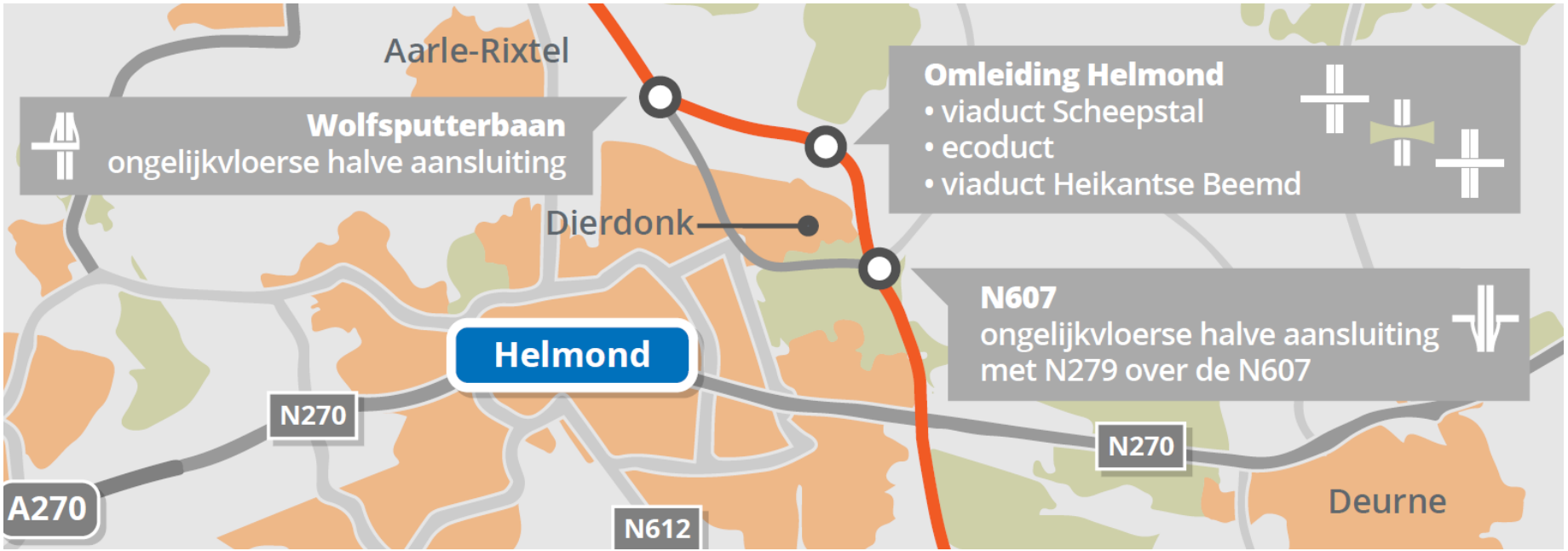

Provincie Noord-Brabant

Overige aansluitingen, Brouwhuis en Rijpelberg

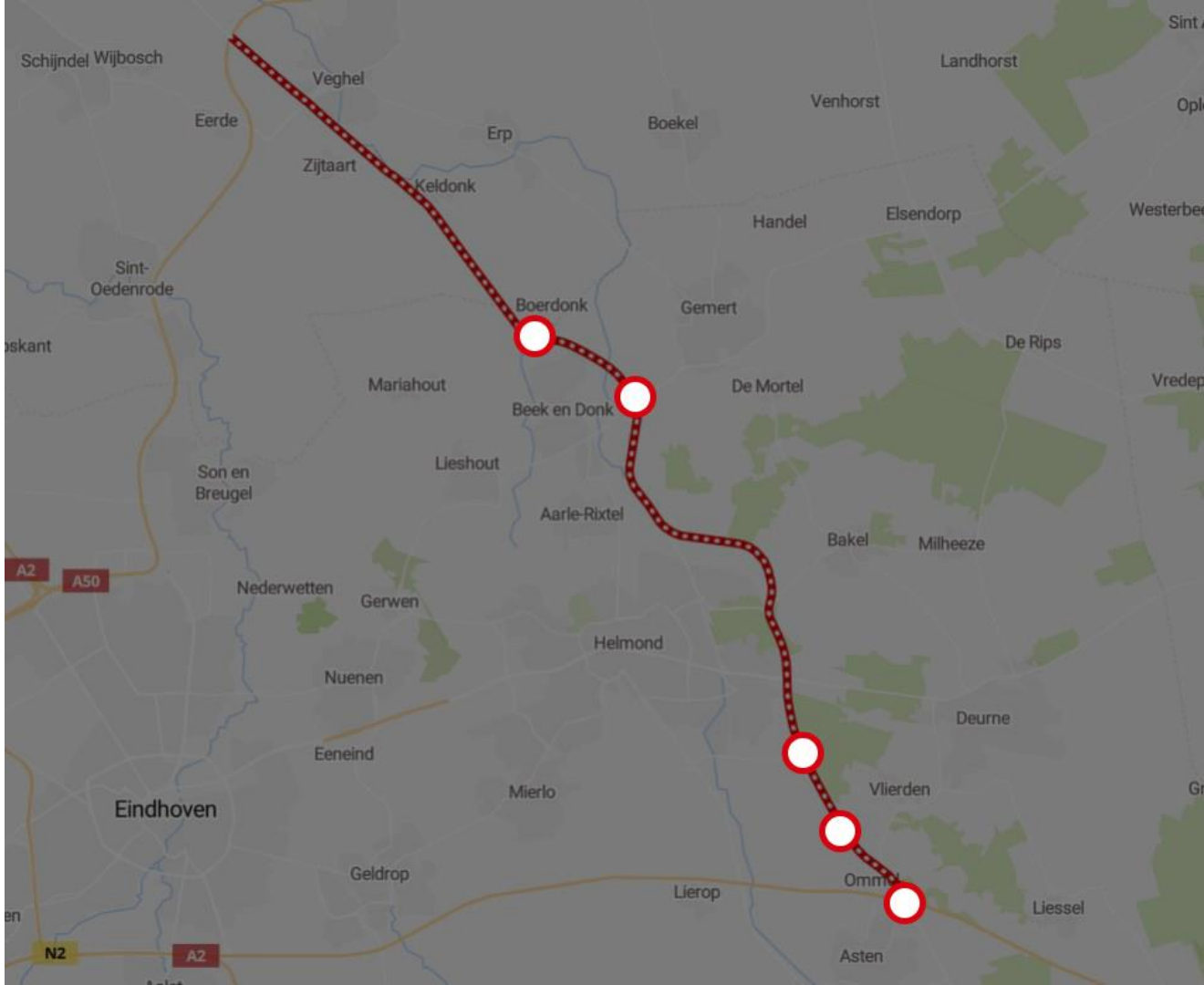

Provincie Noord-Brabant

Planning werkateliers

29 november 2017 18.00 - 21.00 uur

Atelier 1: uitgangspunten voor het ruimtelijk kwaliteitsplan

CHV, Noordkade, Veghel

12 december 2017 18.00 - 21.00 uur

Atelier 2: concept ruimtelijk kwaliteitsplan

Locatie volgt nog

Optioneel extra werkatelier 9 januari 2018 18.00 - 21.00 uur

23 januari 2018 18.00 - 21.00 uur

Concept beeldkwaliteitsplan en globaal landschapsplan

Locatie volgt nog

Uw inbreng

Kader is keuze van het voorkeursalternatief (VKA) en schetsontwerp.

Inbreng over de landschappelijke inpassing, inclusief invulling opgave natuurcompensatie, compensatie waterberging en innovatieve geluidsmaatregelen. En Inbreng meekoppelkansen in de directe omgeving van de weg



Provincie Noord-Brabant

Ruimtelijk Kwaliteitsplan

Doelen

- Invulling geven aan de ruimtelijke kwaliteit van de weg en haar omgeving door het leggen van de basis voor landschappelijke inpassing

- Compensatie landschap, water en natuur volgens ruimtelijke verordening voor gebieden in de “groenblauwe mantel” (Verordening Ruimte Noord-Brabant 2017)

Provincie Noord-Brabant

Ruimtelijk Kwaliteitsplan

Basis voor de landschappelijke inpassing

- Randvoorwaarden en uitgangspunten
- Randvoorwaarden vanuit compensatie
- Visie en ideeën op hoofdlijnen voor landschappelijke inpassing
- Een eerste “gereedschapskist” voor inpassing

Provincie Noord-Brabant

Ruimtelijk Kwaliteitsplan: werkwijze

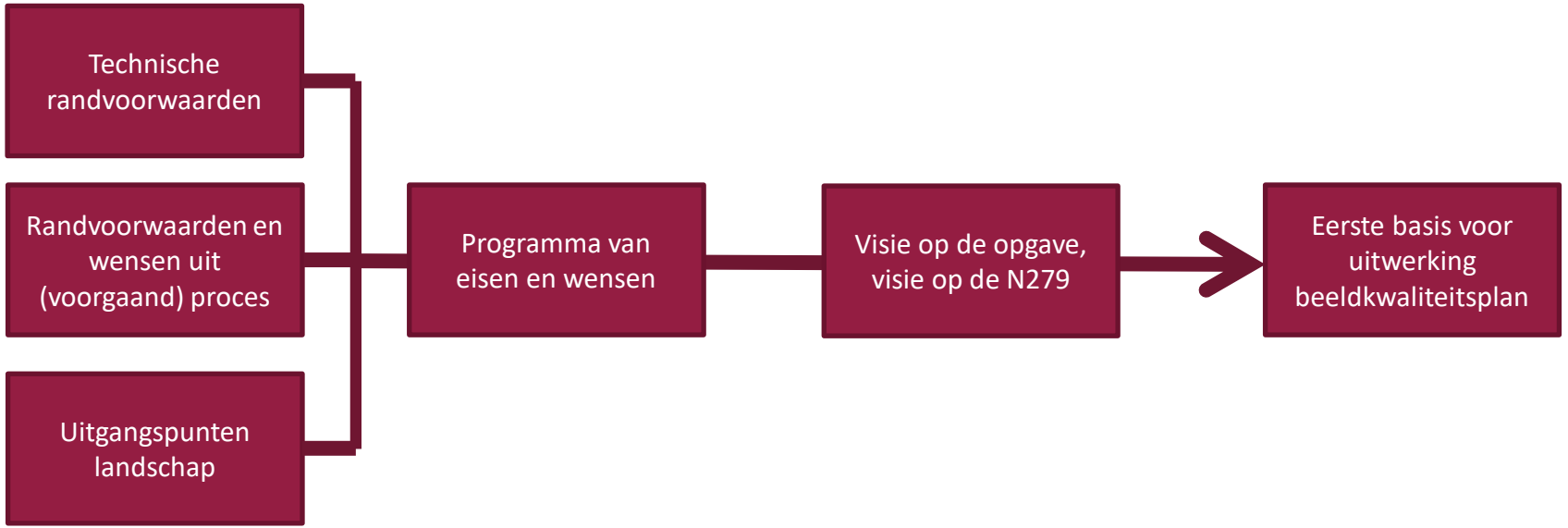

Provincie Noord-Brabant

Ruimtelijk Kwaliteitsplan: randvoorwaarden en uitgangspunten

Harde randvoorwaarden

- technische specificaties (VKA)
- wettelijke maatregelen (bijvoorbeeld geluid)
- bekostiging

Uitgangspunten

- Landschap en cultuurhistorie (kernkwaliteiten van het landschap)
- Beleving vanuit 3 gezichtspunten
- Input en resultaten werkateliers

Provincie Noord-Brabant

Voorbeeld: van uitgangspunt naar visie

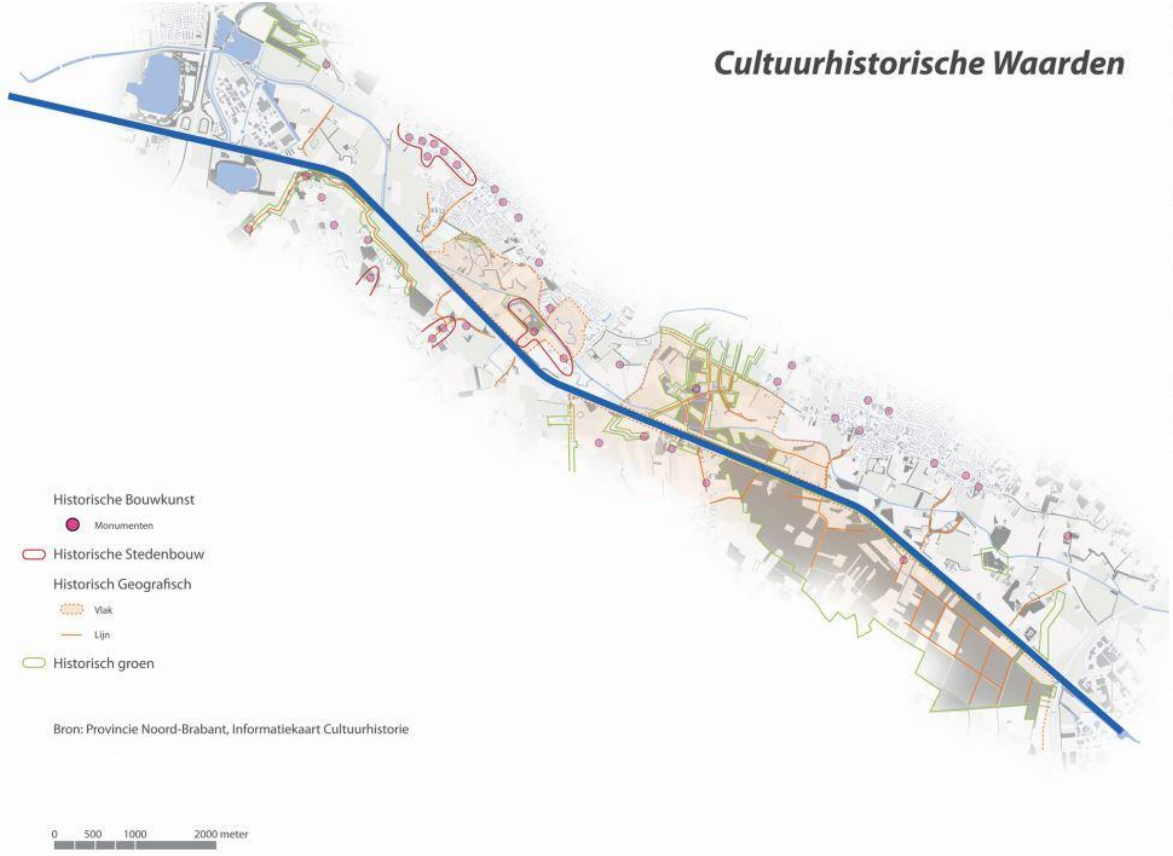

5.5 Conclusie cultuurhistorische waarden

Conclusie

De hieronder genoemde cultuurhistorische waarden vormen de belevingswaarden van het landschap. Deze karakteristieken dienen als uitgangspunt voor het inpassingsplan.

De behoudenswaardige karakteristieken op hoofdlijnen zijn:

Gevarieerde opbouw van het landschap;

- Open landschappen van het Aadal (met hierbij horende zichtlijnen);
- Kleinschaligheid van de oude zandontginning;
- De karakteristieke historische lintbebouwing;
- De karakteristieke historische bouwkundige structuren;
- Het historische grillige wegenpatroon met de daarbij horende groenstructuur;
- De afzonderlijk herkenbare kernen, met groene buffers ertussen;
- De "zachte" overgangen van buitengebied naar de verschillende kernen.

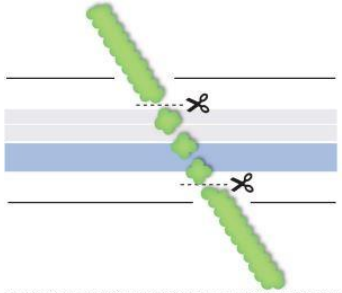

Accentuering doorsnijding laanstructuur d.m.v. doortrekken laan in bermen

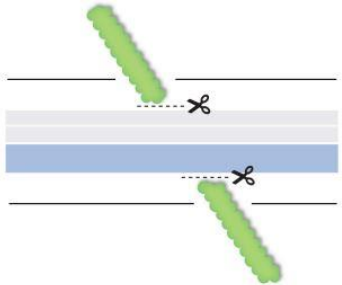

Doortrekken cultuurhistorische lijnen tot aan ventweg/fietspad



Accentuering onderbreking laanstructuur d.m.v. accenten

Zicht relaties / Ruimtelijke opbouw

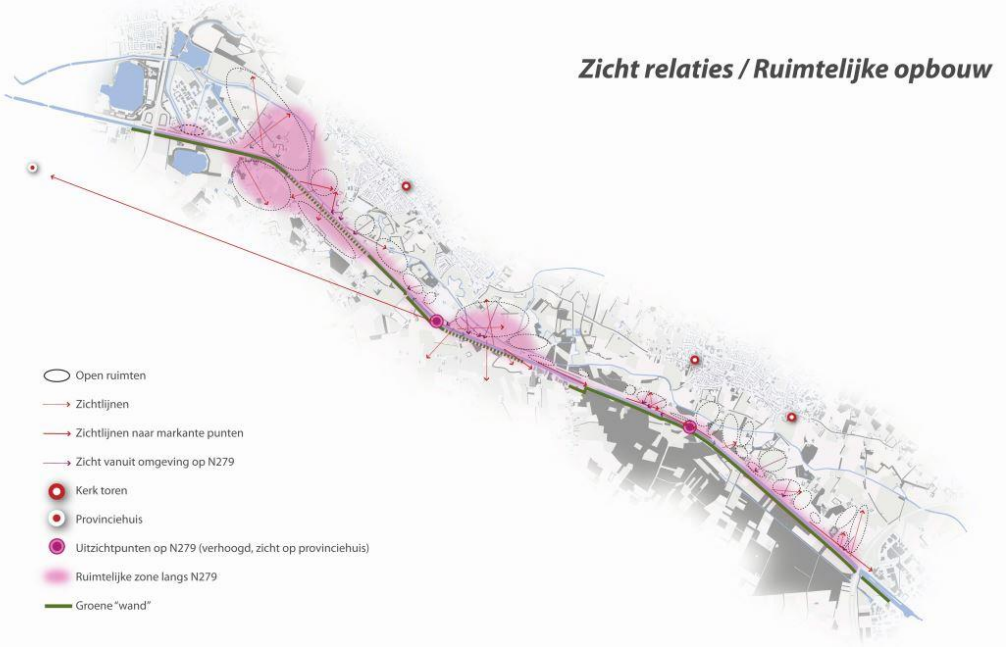

Provincie Noord-Brabant

Ruimtelijk Kwaliteitsplan

Visie op de weg als geheel:

- Wat vinden we de belangrijkste opgave?
- Afstemming op N279 Noord ‘s-Hertogenbosch – Veghel?
- Hoe zien we de N279: is de weg “te gast” of wordt de weg een nieuwe hoofdlijn in het landschap – of iets er tussen in
- Hoe moet de weg straks ervaren worden? (drie gezichtspunten)
- Denkrichting compensatie ruimtelijke kwaliteit (Verordening ruimte)

Wat zijn dus onze belangrijkste middelen om de weg in te passen?

- Streefbeelden en ideeën op hoofdlijnen
- Eerste gereedschapskist

Provincie Noord-Brabant

Ruimtelijk Kwaliteitsplan -> Beeldkwaliteitsplan

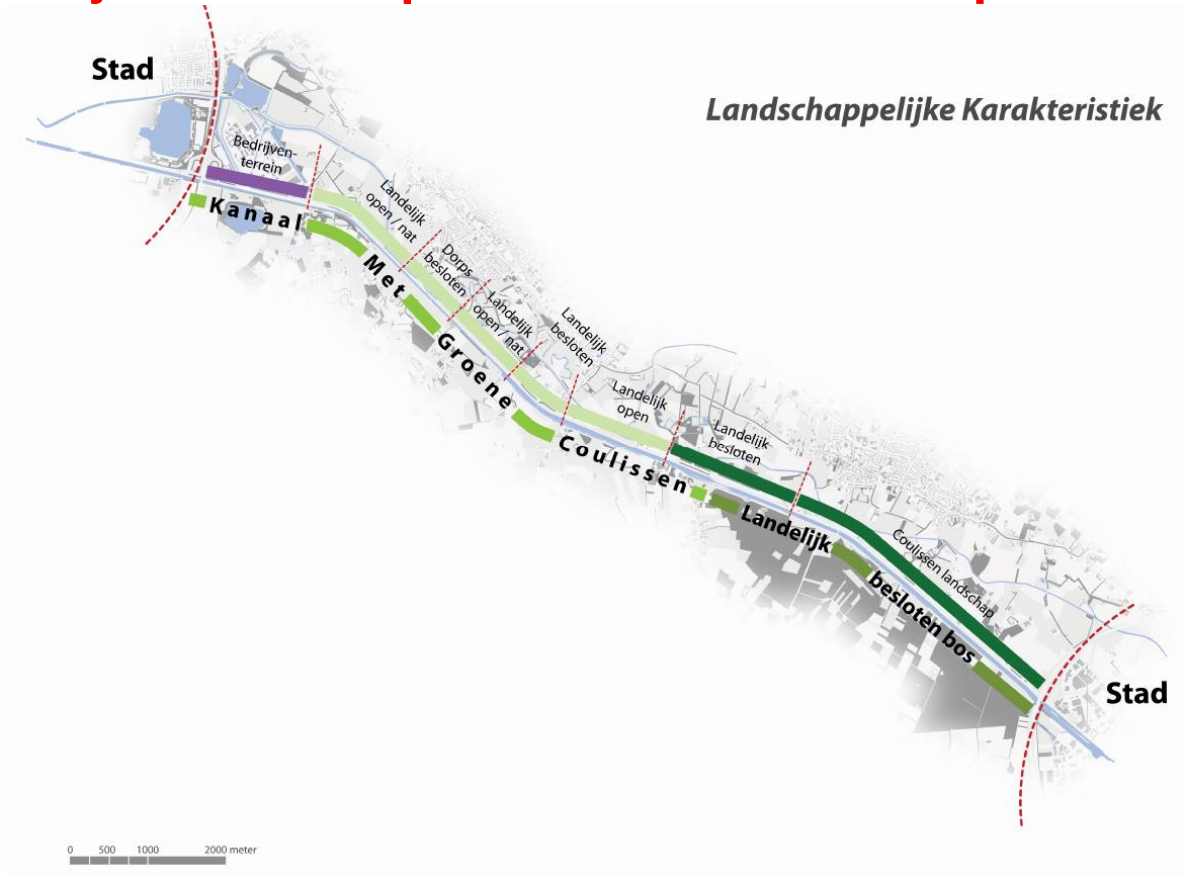

Provincie Noord-Brabant

Beeldkwaliteitsplan

- Beeldwaarde van de ‘kunstwerken’ en de groene/levende omgeving;
- Kunstwerken: bijdrage aan doelen RKP, vertaling naar aspecten als sfeer, vorm, schaal, maat, korrel, materiaal, herhaling/maatwerk etc;
- Groene omgeving bij de weg: ruim vormgegeven of bescheiden, eigen vorm of landschapspatronen leidend?

Beeldkwaliteitsplan

- Beeldwaarde voor de weggebruiker: is het verkeerskundig herkenbaar en overzichtelijk?
- Omgeving zichtbaar maken versus afschermen;
- N279 langs het kanaal;
- Beeldwaarde voor de omgeving: expliciet, introvert, alleen kruispunten benadrukken?
- Weg in het landschap of contrast zoeken?

- Beeldwaarde in het natuurlandschap, waterlandschap en recreatielandschap;
- Uitwerken/ concretiseren N279 in Veghel en in beekdal van de Bakelse Aa.

Beeldkwaliteitsplan

- Geluidschermen, wallen en andere milieumaatregelen;
- Verlichting, bebording, paaltjes en andere objecten;
- Verhardingsmaterialen;
- Ruimte voor lokale wensen?

Eenvoudige paaltjes, rvs

Stalen hekwerk, rvs, vandalisme-bestendig, eenvoudig



Nieuwe randweg

Nieuwsteeg

Lingedijk

Trottoir 20x20 of 30x30 betontegel

Fietspad rood asfalt

Rijweg asfalt

Globaal landschapsplan

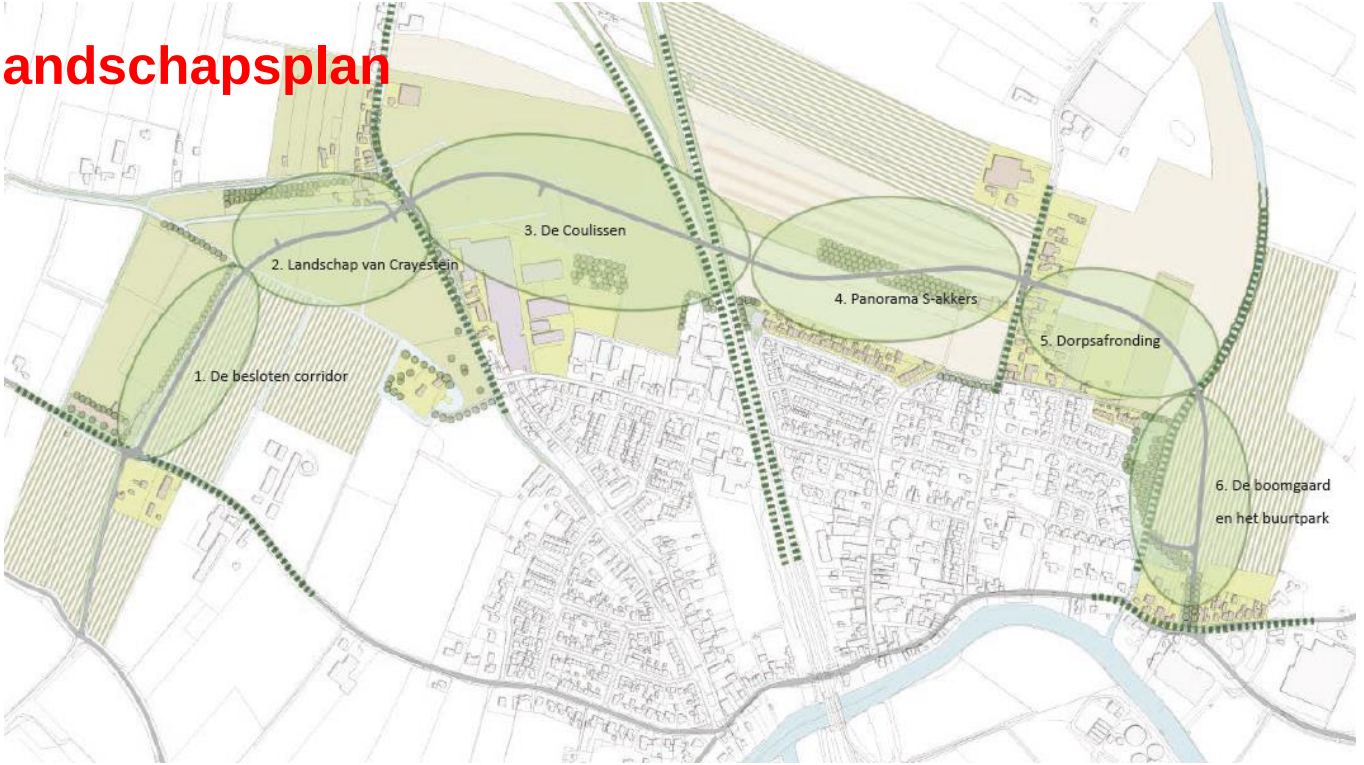

- VKA is uitgangspunt;
- Vertaling van principes en concept uit het RKP naar een globaal plan;

Provincie Noord-Brabant

Globaal landschapsplan

- Wegversterkend versus landschapsversterkend;
- Wateropgaven en natuuropgaven integreren.

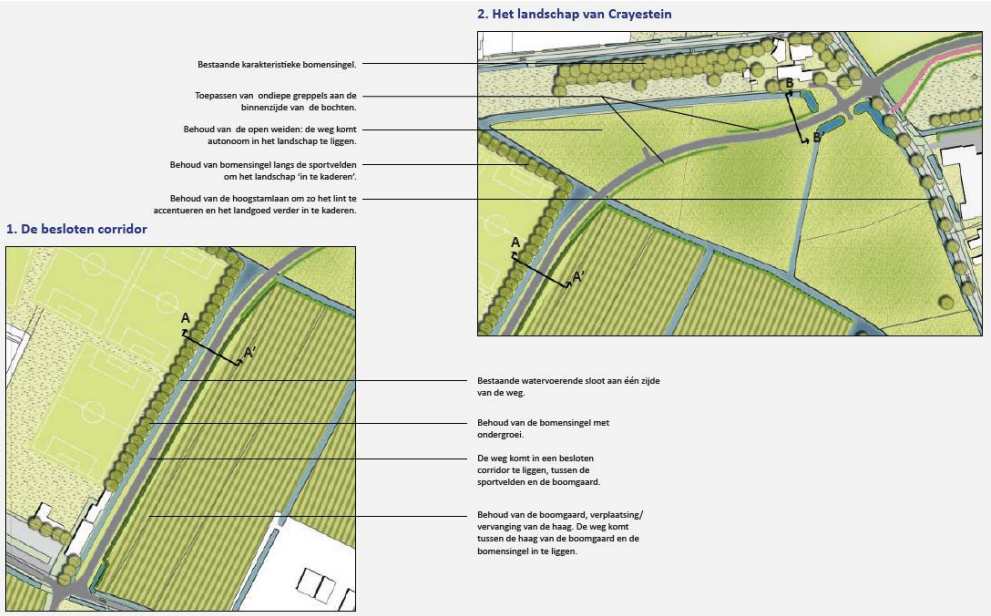

Landschapselementen voor het ontwerpinstrumentarium

Boomgroep (nader te bepalen essen of wellicht fruit); als blokopstelling toe te passen in de vrije ruimte.

Bomenrij, esdoorns en fruit; in beginsel eenzijdig langs de weg toe te passen (geen dubbelzijdige laanaanplant daar dit de ondergeschikte landschappelijke inpassing niet ondersteunt).

- Windhaag beuken of elzen; hoogte 2,5 meter, geschoren.
- Lage haag veldesdoorn; hoogte maximaal 1 meter.

Wegbegeleidende droge greppels in oostelijk deel wegtracé (relatief droger gebied zonder slotenpatroon).



Wegbegeleidende watervoerende sloten in westelijk deel wegtracé (relatief nat gebied met bestaand slotenpatroon).

Droge wadi's en open waterbergingen op overhoeken, nader te bepalen op basis van verwerving en wateropgave.

Provincie Noord-Brabant

Globaal landschapsplan

- Positie van de recreant, belang recreatielandschap en routes;
- Integratie geluidschermen etc.
- Suggesties voor optimalisatie ontwerp VKA, zoals beperkte asverlegging, aansluitpunten etc.

Globaal landschapsplan
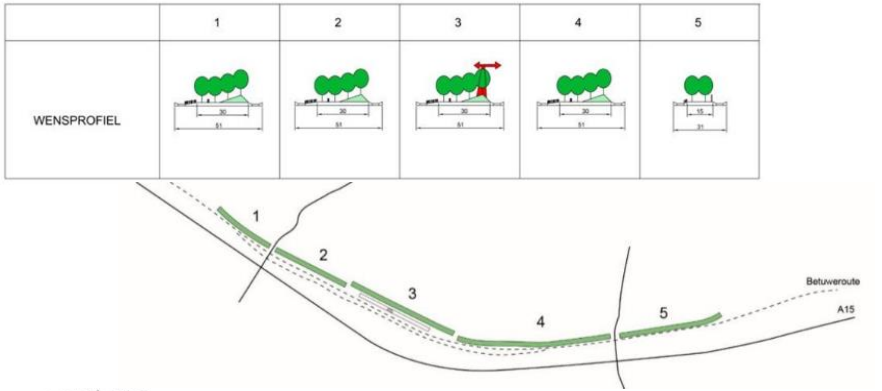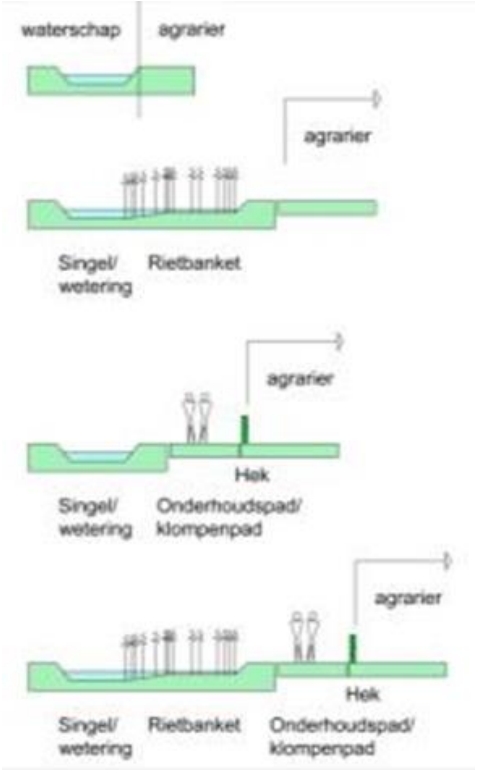
- Standaardprofielen, standaardkruisingen en maatwerkoplossingen;
- Plankaart met deelgebieden;
- Doorsneden, referentiebeelden en detailuitwerkingen.